Карта обоснования внесения изменений в генеральный план сельского поселения Фрунзенское муниципального района Большеглушицкий Самарской области

Карта обоснования внесения изменений в генеральный план в части п. Фрунзенский, с. Морша, с. Каралык, п. Малый Каралык муниципального района Большеглушицкий Самарской области

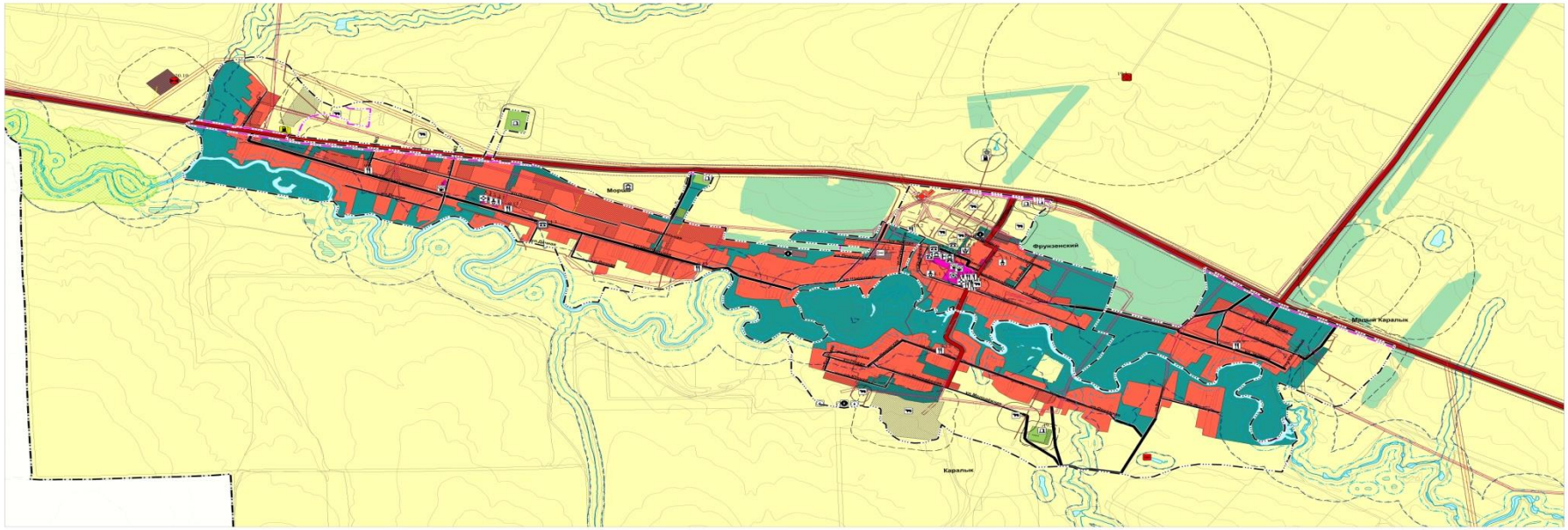

Карта обоснования внесения изменений в генеральный план в части п. Верхнедольск муниципального района Большеглушицкий Самарской области

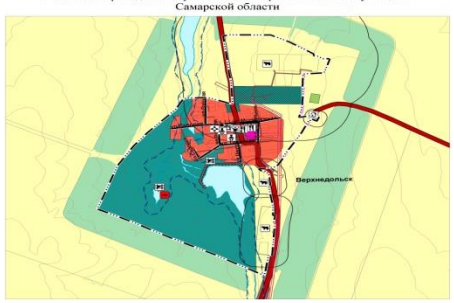

Карта обоснования внесения изменений в генеральный план в части п. Озерск муниципального района Большеглушицкий Самарской области

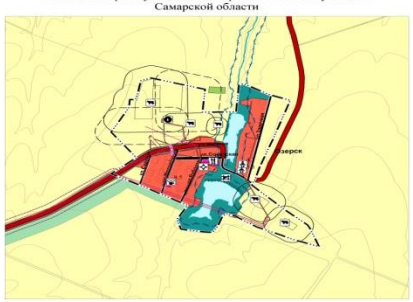

Условные обозначения

Граница самого административно-территориального деления Российской Федерации

Существующие: Границы сельского поселения

Границы населенного пункта

Функциональные зоны

Существующие: Планируемые: Жилые зоны

Общественно-деловые зоны

Производственные зоны, зоны инженерной и транспортной инфраструктур

Зона сельскохозяйственного использования

Зона рекреационного назначения

Зона специального назначения

Объекты социальной инфраструктуры, отдыха и туризма, санаторно-курортного назначения

Существующие: Объекты образования и науки

Дошкольные образовательные организации

Объекты культуры и искусства

Существующие: Объект культурно-досугового (клубного) типа

Объекты физической культуры и массового спорта

Существующие: Объект спорта, включающий рекреационные спортивные сооружения (объекты) (в т.ч. фитнес-оздоровительный комплекс)

Объекты здравоохранения

Существующие: Обособленные структурные подразделения медицинской организации, оказывающей первичную медико-санитарную помощь

Объекты социального обслуживания

Существующие: Стационарные организации социального обслуживания

Объекты от пожаров и стихии

Существующие: Гостиницы и аналогичные коллективные средства размещения

Прочие объекты обслуживания

Существующие: Административные здания (Муниципальный)

Административные здания

Объект религиозной организации (обособленное)

Объекты торговли, общественного питания

Непродовольственные объекты конечного вещево-бытового обслуживания и предоставления нерекламных услуг

Предприятия производства, сельского и лесного хозяйства, предприятия по обслуживанию сельскохозяйственного производства

Предприятия и объекты сельского и лесного хозяйства, рыбоводства и рыболовства

Существующие: Планируемые: Предприятия по разведению молочного крупного рогатого скота, производству сырого молока

Предприятия по рыбоводству и рыболовству

Прочие объекты, связанные с производственной деятельностью

Существующие: Объект, связанный с производственной деятельностью

Объекты утилизации, обезвреживания, размещения отходов производства и потребления

Планируемые: Объект утилизации, уничтожения бытовых отходов Рсг

Объекты транспортной инфраструктуры

Существующие: Автомобильные дороги

Существующие: Автомобильные дороги регионального или межмуниципального значения

Существующие: Подъездная дорога

Главная улица

Улица в новой застройке

Хозяйственный проезд, автопроезд

Существующие: Объекты обслуживания и хранения автомобильного транспорта

Существующие: Планируемые: Станция автозаправочная

Иные объекты федерального значения, регионального значения, местного значения

Места погребения

Существующие: Планируемые: Кладбища

Зоны с особыми условиями использования территорий

Существующие: Планируемые: Санитарно-защитные зоны предприятий, сооружений и иных объектов *

Ограничения зоны инженерных коммуникаций

Водоохранные зоны

Прибрежная защитная полоса

Прибрежная полоса

Территории объектов культурного наследия

Существующие: Объекты культурного наследия, границы их территорий

Объекты культурного наследия

Существующие: Памятники (Региональный)

Существующие: Памятники (Местный)

Особо охраняемые природные территории

Существующие: Планируемые: Памятник природы (региональный)

Объекты трубопроводного транспорта и инженерной инфраструктуры

Электроэнергетика

Существующие: Электрическая подстанция 35 кВ

Линии электропередач (ЛЭП)

Существующие: Планируемые: ЛЭП 220 кВ

ЛЭП 35кВ

ЛЭП 10 кВ

Объекты водоснабжения

Существующие: Планируемые: Водонапбр

Артскважина скважина

Объекты водоснабжения

Существующие: Очистные сооружения

Гидротехнические сооружения

Существующие: Водоводоотводные и водоводоотводные гидротехнические сооружения

* - Если по сведениям выше, на карте отражены санитарно-защитные зоны

ГИПРОСАМАРСКИЙ ПРОЕКТНЫЙ ИНСТИТУТ ОБЩЕСТВО С ОГРАНИЧЕННОЙ ОТВЕТСТВЕННОСТЬЮ "ГИПРОСАМАРСКИЙ ПРОЕКТНЫЙ ИНСТИТУТ"	Зам.директора по стр. производству	Клаусс И.В.	
	Ведущий архитектор	Иванкина М.А.	
Объект:	Проект изменений в генеральный план сельского поселения Фрунзенское муниципального района Большеглушицкий Самарской области		
2018 г.	Заказчик: Администрация сельского поселения Фрунзенское муниципального района Большеглушицкий	Карта обоснования внесения изменений в генеральный план сельского поселения Фрунзенское муниципального района Большеглушицкий Самарской области	
		Изм.№	М 1:10000 Лист М6.1.3