

ОПИСАНИЕ МЕСТОПОЛОЖЕНИЯ ГРАНИЦ

Территориальная зона Зона застройки индивидуальными жилыми домами (Ж-1)
(наименование объекта, местоположение границ которого описано (далее - объект))

Раздел 1

Сведения об объекте

Сведения об объекте		
№ п/п	Характеристики объекта	Описание характеристик
1	2	3
1	Местоположение объекта	446185, Самарская обл, Большеглушицкий р-н, Фрунзенский п
2	Площадь объекта +/- величина погрешности определения площади (Р+/- Дельта Р)	517087 кв.м ± 150 кв.м
3	Иные характеристики объекта	<p>Основной вид разрешенного использования :</p> <p>Для индивидуального жилищного строительства, Малоэтажная многоквартирная жилая застройка, Для ведения личного подсобного хозяйства (приусадебный земельный участок), Блокированная жилая застройка, Коммунальное обслуживание, Оказание услуг связи, Бытовое обслуживание, Амбулаторно-поликлиническое обслуживание, Дошкольное, начальное и среднее общее образование, Общественное питание, Обеспечение занятий спортом в помещениях, Площадки для занятий спортом, Обеспечение внутреннего правопорядка, Историко-культурная деятельность, Земельные участки (территории) общего пользования, Улично-дорожная сеть, Благоустройство территории, Ведение огородничества, Ведение садоводства.</p> <p>Условно разрешенный вид разрешенного использования :</p> <p>Обслуживание жилой застройки, Хранение автотранспорта, Общежития, Объекты культурно-досуговой деятельности, Парки культуры и отдыха, Осуществление религиозных обрядов, Религиозное управление и образование, Государственное управление, Обеспечение деятельности в области гидрометеорологии и смежных с ней областях, Деловое управление, Рынки, Магазины, Банковская и страховая деятельность, Гостиничное обслуживание, Объекты дорожного сервиса, Заправка транспортных средств, Обеспечение дорожного отдыха, Автомобильные мойки, Выставочно-ярмарочная деятельность, Обеспечение занятий спортом в помещениях, Стоянки, транспорта общего пользования, Общее пользование водными объектами, Гидротехнические сооружения, Банковская и страховая деятельность</p>

Раздел 2

Сведения о местоположении границ объекта					
1. Система координат <u>МСК - 63</u>					
2. Сведения о характерных точках границ объекта					
Обозначение характерных точек границ	Координаты, м		Метод определения координат характерной точки	Средняя квадратическая погрешность положения характерной точки (M_t), м	Описание обозначения точки на местности (при наличии)
	X	Y			
1	2	3	4	5	6
Зона I (1)	–	–	–	–	–
1	299163.83	1421153.88	Картометрический метод	0.10	–
2	299230.13	1421195.47	Картометрический метод	0.10	–
3	299175.03	1421311.10	Картометрический метод	0.10	–
4	299303.72	1421372.94	Картометрический метод	0.10	–
5	299346.38	1421303.16	Картометрический метод	0.10	–
6	299321.08	1421291.59	Картометрический метод	0.10	–
7	299410.58	1421070.05	Картометрический метод	0.10	–
8	299420.05	1421072.68	Картометрический метод	0.10	–
9	299396.69	1421200.61	Картометрический метод	0.10	–
10	299475.40	1421214.98	Картометрический метод	0.10	–
11	299495.16	1421106.75	Картометрический метод	0.10	–
12	299598.13	1420923.65	Картометрический метод	0.10	–
13	299653.53	1420953.23	Картометрический метод	0.10	–
14	299678.97	1420988.78	Картометрический метод	0.10	–
15	299744.00	1421027.61	Картометрический метод	0.10	–
16	299728.26	1421056.09	Картометрический метод	0.10	–
17	299771.57	1421080.01	Картометрический метод	0.10	–
18	299784.13	1421056.74	Картометрический метод	0.10	–
19	299810.03	1421071.68	Картометрический метод	0.10	–
20	299838.60	1421018.20	Картометрический метод	0.10	–
21	299824.52	1421009.56	Картометрический метод	0.10	–
22	299885.61	1420892.38	Картометрический метод	0.10	–
23	299919.03	1420910.20	Картометрический метод	0.10	–
24	299937.30	1420867.85	Картометрический метод	0.10	–
25	299956.50	1420856.25	Картометрический метод	0.10	–

26	299958.92	1420854.79	Картометрический метод	0.10	–
27	299993.90	1420806.98	Картометрический метод	0.10	–
28	300001.02	1420778.16	Картометрический метод	0.10	–
29	299974.93	1420765.79	Картометрический метод	0.10	–
30	300024.32	1420668.15	Картометрический метод	0.10	–
31	300015.68	1420663.13	Картометрический метод	0.10	–
32	300003.54	1420656.44	Картометрический метод	0.10	–
33	299998.23	1420657.78	Картометрический метод	0.10	–
34	299993.68	1420660.65	Картометрический метод	0.10	–
35	299989.98	1420666.16	Картометрический метод	0.10	–
36	299980.18	1420661.27	Картометрический метод	0.10	–
37	299976.70	1420667.12	Картометрический метод	0.10	–
38	299966.66	1420661.54	Картометрический метод	0.10	–
39	299956.55	1420677.94	Картометрический метод	0.10	–
40	299954.46	1420681.35	Картометрический метод	0.10	–
41	299944.70	1420695.39	Картометрический метод	0.10	–
42	299933.54	1420714.61	Картометрический метод	0.10	–
43	299912.06	1420705.42	Картометрический метод	0.10	–
44	299918.81	1420693.44	Картометрический метод	0.10	–
45	299887.32	1420675.20	Картометрический метод	0.10	–
46	299844.46	1420651.57	Картометрический метод	0.10	–
47	299835.12	1420666.36	Картометрический метод	0.10	–
48	299768.80	1420631.04	Картометрический метод	0.10	–
49	299770.94	1420626.92	Картометрический метод	0.10	–
50	299758.21	1420620.96	Картометрический метод	0.10	–
51	299762.93	1420607.88	Картометрический метод	0.10	–
52	299713.53	1420579.78	Картометрический метод	0.10	–
53	299703.19	1420596.42	Картометрический метод	0.10	–
54	299682.43	1420585.25	Картометрический метод	0.10	–
55	299691.59	1420566.85	Картометрический метод	0.10	–
56	299658.58	1420548.55	Картометрический метод	0.10	–
57	299657.32	1420548.36	Картометрический метод	0.10	–
58	299654.20	1420552.41	Картометрический метод	0.10	–
59	299647.67	1420566.02	Картометрический метод	0.10	–

60	299621.95	1420551.72	Картометрический метод	0.10	–
61	299627.58	1420540.51	Картометрический метод	0.10	–
62	299619.81	1420536.23	Картометрический метод	0.10	–
63	299598.68	1420525.29	Картометрический метод	0.10	–
64	299596.37	1420521.37	Картометрический метод	0.10	–
65	299598.50	1420512.04	Картометрический метод	0.10	–
66	299598.37	1420511.96	Картометрический метод	0.10	–
67	299588.14	1420507.02	Картометрический метод	0.10	–
68	299578.91	1420527.16	Картометрический метод	0.10	–
69	299578.67	1420528.05	Картометрический метод	0.10	–
70	299563.58	1420519.23	Картометрический метод	0.10	–
71	299557.23	1420515.49	Картометрический метод	0.10	–
72	299536.27	1420506.21	Картометрический метод	0.10	–
73	299544.96	1420484.92	Картометрический метод	0.10	–
74	299540.34	1420483.31	Картометрический метод	0.10	–
75	299502.81	1420467.25	Картометрический метод	0.10	–
76	299491.30	1420488.34	Картометрический метод	0.10	–
77	299471.79	1420479.96	Картометрический метод	0.10	–
78	299468.36	1420480.55	Картометрический метод	0.10	–
79	299431.76	1420468.90	Картометрический метод	0.10	–
80	299384.32	1420545.15	Картометрический метод	0.10	–
81	299355.66	1420533.41	Картометрический метод	0.10	–
82	299290.40	1420629.72	Картометрический метод	0.10	–
83	299214.27	1420600.35	Картометрический метод	0.10	–
84	299185.45	1420660.21	Картометрический метод	0.10	–
85	299217.85	1420653.75	Картометрический метод	0.10	–
86	299263.84	1420677.71	Картометрический метод	0.10	–
87	299268.65	1420680.21	Картометрический метод	0.10	–
88	299268.65	1420724.66	Картометрический метод	0.10	–
89	299273.03	1420779.74	Картометрический метод	0.10	–
90	299243.63	1420839.96	Картометрический метод	0.10	–
91	299219.97	1420909.87	Картометрический метод	0.10	–
92	299242.72	1420993.48	Картометрический метод	0.10	–
93	299243.78	1421036.34	Картометрический метод	0.10	–

94	299227.91	1421059.10	Картометрический метод	0.10	–
1	299163.83	1421153.88	Картометрический метод	0.10	–
–	–	–	–	–	–
142	299576.47	1420812.63	Картометрический метод	0.10	–
143	299622.12	1420737.98	Картометрический метод	0.10	–
144	299666.10	1420763.26	Картометрический метод	0.10	–
145	299626.31	1420829.15	Картометрический метод	0.10	–
146	299730.83	1420890.71	Картометрический метод	0.10	–
147	299758.36	1420847.00	Картометрический метод	0.10	–
148	299778.68	1420858.76	Картометрический метод	0.10	–
149	299755.46	1420903.04	Картометрический метод	0.10	–
150	299790.89	1420921.61	Картометрический метод	0.10	–
151	299794.67	1420923.58	Картометрический метод	0.10	–
152	299787.34	1420936.82	Картометрический метод	0.10	–
142	299576.47	1420812.63	Картометрический метод	0.10	–
Зона1(2)	–	–	–	–	–
95	299388.42	1420223.72	Картометрический метод	0.10	–
96	299388.60	1420262.31	Картометрический метод	0.10	–
97	299416.83	1420284.46	Картометрический метод	0.10	–
98	299473.36	1420311.08	Картометрический метод	0.10	–
99	299444.49	1420409.84	Картометрический метод	0.10	–
100	299479.29	1420420.87	Картометрический метод	0.10	–
101	299474.53	1420435.48	Картометрический метод	0.10	–
102	299484.73	1420441.96	Картометрический метод	0.10	–
103	299497.96	1420448.41	Картометрический метод	0.10	–
104	299498.58	1420446.90	Картометрический метод	0.10	–
105	299531.11	1420459.96	Картометрический метод	0.10	–
106	299529.68	1420463.54	Картометрический метод	0.10	–
107	299550.84	1420472.05	Картометрический метод	0.10	–
108	299559.49	1420450.88	Картометрический метод	0.10	–
109	299563.53	1420452.66	Картометрический метод	0.10	–
110	299585.80	1420462.70	Картометрический метод	0.10	–
111	299602.37	1420423.31	Картометрический метод	0.10	–
112	299626.04	1420434.26	Картометрический метод	0.10	–
113	299635.15	1420438.36	Картометрический метод	0.10	–

114	299692.07	1420464.49	Картометрический метод	0.10	–
115	299746.79	1420351.85	Картометрический метод	0.10	–
116	299835.49	1420186.97	Картометрический метод	0.10	–
117	299852.55	1420184.97	Картометрический метод	0.10	–
118	299943.60	1420231.27	Картометрический метод	0.10	–
119	299924.34	1420267.90	Картометрический метод	0.10	–
120	299982.28	1420297.34	Картометрический метод	0.10	–
121	299992.79	1420277.29	Картометрический метод	0.10	–
122	299974.90	1420263.21	Картометрический метод	0.10	–
123	299984.21	1420147.89	Картометрический метод	0.10	–
124	299976.98	1420142.82	Картометрический метод	0.10	–
125	299968.72	1420137.04	Картометрический метод	0.10	–
126	299958.20	1420129.67	Картометрический метод	0.10	–
127	299953.94	1420126.68	Картометрический метод	0.10	–
128	299941.51	1420117.98	Картометрический метод	0.10	–
129	299932.96	1420127.36	Картометрический метод	0.10	–
130	299873.54	1420097.67	Картометрический метод	0.10	–
131	299747.19	1420062.47	Картометрический метод	0.10	–
132	299730.70	1420059.83	Картометрический метод	0.10	–
133	299732.14	1420082.28	Картометрический метод	0.10	–
134	299704.62	1420086.69	Картометрический метод	0.10	–
135	299658.48	1420138.76	Картометрический метод	0.10	–
136	299597.37	1420179.92	Картометрический метод	0.10	–
137	299582.51	1420207.66	Картометрический метод	0.10	–
138	299551.20	1420192.39	Картометрический метод	0.10	–
139	299536.32	1420225.07	Картометрический метод	0.10	–
140	299478.75	1420202.29	Картометрический метод	0.10	–
141	299463.60	1420238.44	Картометрический метод	0.10	–
95	299388.42	1420223.72	Картометрический метод	0.10	–
Зона1(3)	–	–	–	–	–
153	299680.32	1420488.68	Картометрический метод	0.10	–
154	299670.19	1420509.92	Картометрический метод	0.10	–
155	299679.73	1420515.06	Картометрический метод	0.10	–
156	299753.08	1420554.56	Картометрический метод	0.10	–

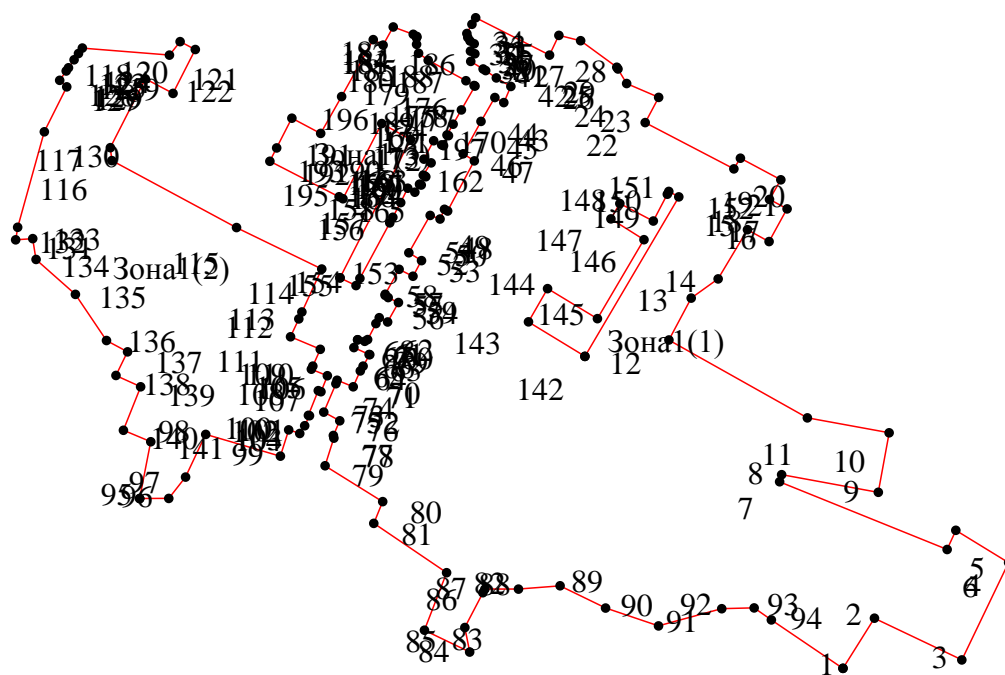
157	299760.50	1420558.56	Картометрический метод	0.10	–
158	299779.83	1420568.97	Картометрический метод	0.10	–
159	299798.87	1420578.34	Картометрический метод	0.10	–
160	299793.55	1420587.71	Картометрический метод	0.10	–
161	299804.14	1420593.79	Картометрический метод	0.10	–
162	299803.82	1420594.49	Картометрический метод	0.10	–
163	299803.05	1420596.08	Картометрический метод	0.10	–
164	299814.06	1420602.12	Картометрический метод	0.10	–
165	299815.07	1420600.57	Картометрический метод	0.10	–
166	299816.23	1420598.80	Картометрический метод	0.10	–
167	299832.34	1420609.13	Картометрический метод	0.10	–
168	299837.40	1420599.71	Картометрический метод	0.10	–
169	299861.64	1420612.53	Картометрический метод	0.10	–
170	299856.28	1420623.22	Картометрический метод	0.10	–
171	299855.11	1420625.53	Картометрический метод	0.10	–
172	299868.32	1420632.09	Картометрический метод	0.10	–
173	299869.20	1420630.11	Картометрический метод	0.10	–
174	299883.49	1420638.30	Картометрический метод	0.10	–
175	299902.46	1420649.16	Картометрический метод	0.10	–
176	299933.94	1420667.22	Картометрический метод	0.10	–
177	299934.66	1420666.02	Картометрический метод	0.10	–
178	299941.09	1420655.25	Картометрический метод	0.10	–
179	299968.08	1420605.40	Картометрический метод	0.10	–
180	299977.45	1420592.70	Картометрический метод	0.10	–
181	299989.14	1420589.94	Картометрический метод	0.10	–
182	299998.03	1420590.01	Картометрический метод	0.10	–
183	299998.24	1420590.01	Картометрический метод	0.10	–
184	299999.65	1420590.38	Картометрический метод	0.10	–
185	300002.40	1420585.60	Картометрический метод	0.10	–
186	300012.20	1420559.09	Картометрический метод	0.10	–
187	299988.09	1420545.66	Картометрический метод	0.10	–
188	299995.43	1420532.69	Картометрический метод	0.10	–
189	299920.13	1420490.80	Картометрический метод	0.10	–
190	299871.34	1420463.11	Картометрический метод	0.10	–

191	299891.55	1420425.03	Картометрический метод	0.10	–
192	299852.16	1420404.95	Картометрический метод	0.10	–
193	299834.50	1420395.89	Картометрический метод	0.10	–
194	299787.52	1420487.45	Картометрический метод	0.10	–
195	299784.91	1420492.53	Картометрический метод	0.10	–
196	299884.52	1420543.95	Картометрический метод	0.10	–
197	299863.28	1420581.95	Картометрический метод	0.10	–
153	299680.32	1420488.68	Картометрический метод	0.10	–

3. Сведения о характерных точках части (частей) границы объекта

Обозначение характерных точек части границы	Координаты, м		Метод определения координат характерной точки	Средняя квадратическая погрешность положения характерной точки (M_t), м	Описание обозначения точки на местности (при наличии)
	X	Y			
1	2	3	4	5	6
–	–	–	–	–	–






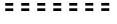
План границ объекта


















Масштаб 1: 10000

Используемые условные знаки и обозначения:

Обозначения земельных участков, размеры которых не могут быть переданы в масштабе разделов графической части:

-  Обозначение точки земельных участков, имеющиеся в ГКН сведения о границе которых достаточны для определения ее положения на местности.
-  Обозначение точки земельных участков, имеющиеся в ГКН сведения о границе которых не достаточны для определения ее положения на местности.
-  Обозначение точки земельных участков, представляющих собой единое землепользование с преобладанием обособленных участков, имеющиеся в ГКН сведения о границах которых достаточны для определения их положения на местности.
-  Обозначение точки ранее учтенных земельных участков, представляющих собой единое землепользование с преобладанием обособленных участков, имеющиеся в ГКН сведения о границах которых не достаточны для определения их положения на местности.
-  Граница ранее учтенного земельного участка, представляющего собой единое землепользование с преобладанием условных участков, имеющиеся в ГКН сведения о границах которых достаточны для определения их положения на местности.
-  Граница земельного участка, представляющего собой единое землепользование с преобладанием условных участков, имеющиеся в ГКН сведения о границах которых не достаточны для определения их положения на местности.

Обозначения земельных участков, размеры которых могут быть переданы в масштабе разделов графической части:

-  Характерная точка границы, сведения о которой не позволяют однозначно определить ее положение на местности.
-  Характерная точка границы, сведения о которой позволяют однозначно определить ее положение на местности.
-  Существующая часть границы земельных участков, имеющиеся в ГКН сведения о которой достаточны для определения ее местоположения.
-  Вновь образованная часть границы земельных участков, сведения о которой достаточны для определения ее местоположения.
-  Существующая часть границы земельных участков, имеющиеся сведения о которой не достаточны для определения ее местоположения.
-  Вновь образованная часть границы земельных участков, сведения о которой не достаточны для определения ее местоположения.
-  Базовая станция при спутниковых наблюдениях (GPS или ГЛОНАСС)
-  Пункты опорной межевой сети (ОМС), (пункт ГГС)
-  Пункты съемочного обоснования, созданные при проведении кадастровых работ
-  Межевые знаки, которые использовались в качестве опорной сети или съемочного обоснования
-  Внемасштабный площадной участок, границы которого установлены декларативно
-  Граница субъекта Российской Федерации
-  Граница муниципального образования
-  Граница кадастрового округа
-  Граница кадастрового района

