

ОПИСАНИЕ МЕСТОПОЛОЖЕНИЯ ГРАНИЦ

Территориальная зона размещения объектов социального и коммунально-бытового назначения (О)
(наименование объекта, местоположение границ которого описано (далее - объект))

Раздел 1

Сведения об объекте

Сведения об объекте		
№ п/п	Характеристики объекта	Описание характеристик
1	2	3
1	Местоположение объекта	446185, Самарская обл, Большеглушицкий р-н, Фрунзенский п
2	Площадь объекта +/- величина погрешности определения площади (Р+/- Дельта Р)	29467 кв.м ± 34 кв.м
3	Иные характеристики объекта	<p>Основной вид разрешенного использования: Обслуживание жилой застройки, Хранение автотранспорта, Коммунальное обслуживание, Социальное обслуживание, Оказание услуг связи, Общежития, Бытовое обслуживание, Здравоохранение, Амбулаторно-поликлиническое обслуживание, Стационарное медицинское обслуживание, Образование и просвещение, Дошкольное, начальное и среднее общее образование, Среднее и высшее профессиональное образование, Культурное развитие, Объекты культурно-досуговой деятельности, Парки культуры и отдыха, Религиозное использование, Осуществление религиозных обрядов, Религиозное управление и образование, Общественное управление, Государственное управление, Обеспечение деятельности в области гидрометеорологии и смежных с ней областях, Проведение научных исследований, Ветеринарное обслуживание, Амбулаторное ветеринарное обслуживание, Предпринимательство, Деловое управление, Объекты торговли (торговые центры, торгово-развлекательные центры (комплексы), Рынки, Магазины, Банковская и страховая деятельность, Общественное питание, Гостиничное обслуживание, Развлекательные мероприятия, Служебные гаражи, Объекты дорожного сервиса, Обеспечение дорожного отдыха, Автомобильные мойки, Ремонт автомобилей, Выставочно-ярмарочная деятельность, Обеспечение занятий спортом в помещениях, Площадки для занятий спортом, Туристическое обслуживание, Обеспечение внутреннего правопорядка, Курортная деятельность, Санаторная деятельность, Историко-культурная деятельность, Гидротехнические сооружения, Земельные участки (территории) общего пользования, Улично-дорожная сеть, Благоустройство территории</p> <p>Условно разрешенный вид разрешенного использования: Для индивидуального жилищного строительства, Малоэтажная многоквартирная жилая застройка, Для ведения личного подсобного хозяйства (приусадебный земельный участок), Блокированная жилая застройка, Медицинские организации особого</p>

		назначения, Цирки и зверинцы, Обеспечение научной деятельности, Проведение научных испытаний, Приюты для животных, Заправка транспортных средств, Обеспечение спортивно-зрелищных мероприятий, Оборудованные площадки для занятий спортом, Стоянки, транспорта общего пользования, Общее пользование водными объектами, Ведение огородничества, Ведение садоводства
--	--	---

Раздел 2

Сведения о местоположении границ объекта					
1. Система координат <u>МСК - 63</u>					
2. Сведения о характерных точках границ объекта					
Обозначение характерных точек границ	Координаты, м		Метод определения координат характерной точки	Средняя квадратическая погрешность положения характерной точки (M_t), м	Описание обозначения точки на местности (при наличии)
	X	Y			
1	2	3	4	5	6
Зона1(1)	–	–	–	–	–
1	299585.80	1420462.70	Картометрический метод	0.10	–
2	299589.67	1420464.97	Картометрический метод	0.10	–
3	299607.29	1420475.28	Картометрический метод	0.10	–
4	299603.15	1420482.79	Картометрический метод	0.10	–
5	299621.55	1420492.83	Картометрический метод	0.10	–
6	299625.54	1420485.60	Картометрический метод	0.10	–
7	299640.98	1420493.95	Картометрический метод	0.10	–
8	299636.19	1420503.86	Картометрический метод	0.10	–
9	299644.06	1420507.68	Картометрический метод	0.10	–
10	299648.78	1420497.98	Картометрический метод	0.10	–
11	299664.00	1420506.48	Картометрический метод	0.10	–
12	299660.90	1420513.48	Картометрический метод	0.10	–
13	299667.45	1420516.12	Картометрический метод	0.10	–
14	299670.19	1420509.92	Картометрический метод	0.10	–
15	299680.32	1420488.68	Картометрический метод	0.10	–
16	299692.07	1420464.49	Картометрический метод	0.10	–
17	299635.15	1420438.36	Картометрический метод	0.10	–
18	299626.04	1420434.26	Картометрический метод	0.10	–
19	299602.37	1420423.31	Картометрический метод	0.10	–
1	299585.80	1420462.70	Картометрический метод	0.10	–
Зона1(2)	–	–	–	–	–
20	299746.79	1420351.85	Картометрический метод	0.10	–
21	299802.67	1420379.91	Картометрический метод	0.10	–
22	299819.87	1420348.72	Картометрический метод	0.10	–
23	299850.04	1420365.60	Картометрический метод	0.10	–

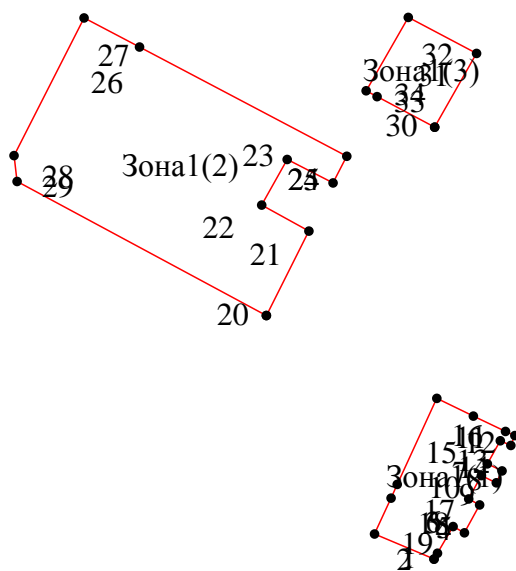
24	299834.50	1420395.89	Картометрический метод	0.10	–
25	299852.16	1420404.95	Картометрический метод	0.10	–
26	299924.34	1420267.90	Картометрический метод	0.10	–
27	299943.60	1420231.27	Картометрический метод	0.10	–
28	299852.55	1420184.97	Картометрический метод	0.10	–
29	299835.49	1420186.97	Картометрический метод	0.10	–
20	299746.79	1420351.85	Картометрический метод	0.10	–
Зона1(3)	–	–	–	–	–
30	299871.34	1420463.11	Картометрический метод	0.10	–
31	299920.13	1420490.80	Картометрический метод	0.10	–
32	299943.96	1420445.67	Картометрический метод	0.10	–
33	299895.38	1420417.80	Картометрический метод	0.10	–
34	299891.55	1420425.03	Картометрический метод	0.10	–
30	299871.34	1420463.11	Картометрический метод	0.10	–

3. Сведения о характерных точках части (частей) границы объекта

Обозначение характерных точек части границы	Координаты, м		Метод определения координат характерной точки	Средняя квадратическая погрешность положения характерной точки (M _t), м	Описание обозначения точки на местности (при наличии)
	X	Y			
1	2	3	4	5	6
–	–	–	–	–	–

Раздел 4

План границ объекта



Масштаб 1: 5000









Используемые условные знаки и обозначения:

Обозначения земельных участков, размеры которых не могут быть переданы в масштабе разделов графической части:

- Обозначение точки земельных участков, имеющиеся в ГКН сведения о границе которых достаточны для определения ее положения на местности.
- Обозначение точки земельных участков, имеющиеся в ГКН сведения о границе которых не достаточны для определения ее положения на местности.
- Обозначение точки земельных участков, представляющих собой единое землепользование с преобладанием обособленных участков, имеющиеся в ГКН сведения о границах которых достаточны для определения их положения на местности.
- Обозначение точки ранее учтенных земельных участков, представляющих собой единое землепользование с преобладанием обособленных участков, имеющиеся в ГКН сведения о границах которых не достаточны для определения их положения на местности.
- ==== Граница ранее учтенного земельного участка, представляющего собой единое землепользование с преобладанием условных участков, имеющиеся в ГКН сведения о границах которых достаточны для определения их положения на местности.
- Граница земельного участка, представляющего собой единое землепользование с преобладанием условных участков, имеющиеся в ГКН сведения о границах которых не достаточны для определения их положения на местности.

Обозначения земельных участков, размеры которых могут быть переданы в масштабе разделов графической части:

- Характерная точка границы, сведения о которой не позволяют однозначно определить ее положение на местности.
- Характерная точка границы, сведения о которой позволяют однозначно определить ее положение на местности.
- Существующая часть границы земельных участков, имеющиеся в ГКН сведения о которой достаточны для определения ее местоположения.
- Вновь образованная часть границы земельных участков, сведения о которой достаточны для определения ее местоположения.
- Существующая часть границы земельных участков, имеющиеся сведения о которой не достаточны для определения ее местоположения.
- Вновь образованная часть границы земельных участков, сведения о которой не достаточны для определения ее местоположения.
- ⊙ Базовая станция при спутниковых наблюдениях (GPS или ГЛОНАСС)
- △ Пункты опорной межевой сети (ОМС), (пункт ГГС)

	Пункты съёмочного обоснования, созданные при проведении кадастровых работ
	Межевые знаки, которые использовались в качестве опорной сети или съёмочного обоснования
	Внемасштабный площадной участок, границы которого установлены декларативно
	Граница субъекта Российской Федерации
	Граница муниципального образования
	Граница кадастрового округа
	Граница кадастрового района
	Граница кадастрового квартала