

## ОПИСАНИЕ МЕСТОПОЛОЖЕНИЯ ГРАНИЦ

Территориальная зона Зона природного ландшафта, скверов, парков, бульваров (Р-1)  
(наименование объекта, местоположение границ которого описано (далее - объект))

### Раздел 1

#### Сведения об объекте

Сведения об объекте		
№ п/п	Характеристики объекта	Описание характеристик
1	2	3
1	Местоположение объекта	446185, Самарская обл, Большеглушицкий р-н, Фрунзенский п
2	Площадь объекта +/- величина погрешности определения площади (Р+/- Дельта Р)	415628 кв.м ± 130 кв.м
3	Иные характеристики объекта	Основные виды разрешенного использования: Парки культуры и отдыха, Площадки для занятий спортом, Природно-познавательный туризм, Деятельность по особой охране и изучению природы, Охрана природных территорий, Историко-культурная деятельность, Водные объекты, Специальное пользование водными объектами, Гидротехнические сооружения, Земельные участки (территории) общего пользования, Улично-дорожная сеть, Благоустройство территории Вспомогательные виды разрешенного использования: Цирки и зверинцы, Обеспечение деятельности в области гидрометеорологии и смежных с ней областях, Причалы для маломерных судов, Поля для гольфа или конных прогулок, Общее пользование водными объектами

## Раздел 2

Сведения о местоположении границ объекта					
1. Система координат <u>МСК - 63</u>					
2. Сведения о характерных точках границ объекта					
Обозначение характерных точек границ	Координаты, м		Метод определения координат характерной точки	Средняя квадратическая погрешность положения характерной точки ( $M_t$ ), м	Описание обозначения точки на местности (при наличии)
	X	Y			
1	2	3	4	5	6
Зона I (1)	–	–	–	–	–
1	298759.12	1421251.44	Картометрический метод	0.10	–
2	298795.10	1421286.49	Картометрический метод	0.10	–
3	298930.57	1421418.45	Картометрический метод	0.10	–
4	299129.16	1421523.94	Картометрический метод	0.10	–
5	299185.46	1421366.95	Картометрический метод	0.10	–
6	299385.49	1421463.78	Картометрический метод	0.10	–
7	299581.86	1421517.21	Картометрический метод	0.10	–
8	299603.30	1421523.05	Картометрический метод	0.10	–
9	299676.16	1421542.87	Картометрический метод	0.10	–
10	299693.58	1421495.39	Картометрический метод	0.10	–
11	299694.59	1421492.64	Картометрический метод	0.10	–
12	299826.13	1421134.20	Картометрический метод	0.10	–
13	299869.35	1421025.38	Картометрический метод	0.10	–
14	299919.03	1420910.20	Картометрический метод	0.10	–
15	299885.61	1420892.38	Картометрический метод	0.10	–
16	299824.52	1421009.56	Картометрический метод	0.10	–
17	299838.60	1421018.20	Картометрический метод	0.10	–
18	299810.03	1421071.68	Картометрический метод	0.10	–
19	299784.13	1421056.74	Картометрический метод	0.10	–
20	299771.57	1421080.01	Картометрический метод	0.10	–
21	299728.26	1421056.09	Картометрический метод	0.10	–
22	299744.00	1421027.61	Картометрический метод	0.10	–
23	299678.97	1420988.78	Картометрический метод	0.10	–
24	299653.53	1420953.23	Картометрический метод	0.10	–
25	299598.13	1420923.65	Картометрический метод	0.10	–

26	299495.16	1421106.75	Картометрический метод	0.10	–
27	299475.40	1421214.98	Картометрический метод	0.10	–
28	299396.69	1421200.61	Картометрический метод	0.10	–
29	299420.05	1421072.68	Картометрический метод	0.10	–
30	299410.58	1421070.05	Картометрический метод	0.10	–
31	299321.08	1421291.59	Картометрический метод	0.10	–
32	299346.38	1421303.16	Картометрический метод	0.10	–
33	299303.72	1421372.94	Картометрический метод	0.10	–
34	299175.03	1421311.10	Картометрический метод	0.10	–
35	299230.13	1421195.47	Картометрический метод	0.10	–
36	299163.83	1421153.88	Картометрический метод	0.10	–
37	299227.91	1421059.10	Картометрический метод	0.10	–
38	299198.40	1421072.73	Картометрический метод	0.10	–
39	299165.38	1421078.24	Картометрический метод	0.10	–
40	299103.29	1421077.45	Картометрический метод	0.10	–
41	299051.22	1421088.25	Картометрический метод	0.10	–
42	299019.94	1421101.43	Картометрический метод	0.10	–
43	298980.74	1421131.43	Картометрический метод	0.10	–
44	298910.41	1421217.32	Картометрический метод	0.10	–
45	298875.33	1421236.20	Картометрический метод	0.10	–
46	298825.65	1421234.11	Картометрический метод	0.10	–
47	298815.16	1421233.24	Картометрический метод	0.10	–
48	298788.29	1421236.99	Картометрический метод	0.10	–
49	298766.22	1421247.93	Картометрический метод	0.10	–
1	298759.12	1421251.44	Картометрический метод	0.10	–
Зона1(2)	–	–	–	–	–
50	298986.61	1420711.96	Картометрический метод	0.10	–
51	298988.19	1420729.43	Картометрический метод	0.10	–
52	298999.01	1420737.46	Картометрический метод	0.10	–
53	299014.65	1420742.13	Картометрический метод	0.10	–
54	299033.70	1420731.54	Картометрический метод	0.10	–
55	299047.69	1420699.78	Картометрический метод	0.10	–
56	299074.44	1420665.42	Картометрический метод	0.10	–
57	299104.59	1420658.69	Картометрический метод	0.10	–

58	299115.84	1420656.18	Картометрический метод	0.10	–
59	299131.07	1420646.35	Картометрический метод	0.10	–
60	299182.31	1420660.84	Картометрический метод	0.10	–
61	299185.45	1420660.21	Картометрический метод	0.10	–
62	299214.27	1420600.35	Картометрический метод	0.10	–
63	299290.40	1420629.72	Картометрический метод	0.10	–
64	299355.66	1420533.41	Картометрический метод	0.10	–
65	299384.32	1420545.15	Картометрический метод	0.10	–
66	299431.76	1420468.90	Картометрический метод	0.10	–
67	299358.48	1420445.55	Картометрический метод	0.10	–
68	299354.30	1420476.14	Картометрический метод	0.10	–
69	299353.18	1420484.32	Картометрический метод	0.10	–
70	299350.31	1420505.32	Картометрический метод	0.10	–
71	299336.34	1420527.55	Картометрический метод	0.10	–
72	299307.13	1420542.78	Картометрический метод	0.10	–
73	299282.21	1420544.42	Картометрический метод	0.10	–
74	299201.45	1420515.65	Картометрический метод	0.10	–
75	299168.06	1420517.38	Картометрический метод	0.10	–
76	299159.29	1420521.98	Картометрический метод	0.10	–
77	299126.79	1420538.97	Картометрический метод	0.10	–
78	299115.01	1420550.75	Картометрический метод	0.10	–
79	299089.32	1420576.44	Картометрический метод	0.10	–
80	299081.82	1420603.35	Картометрический метод	0.10	–
81	299076.04	1420624.12	Картометрический метод	0.10	–
82	299070.35	1420633.37	Картометрический метод	0.10	–
83	299063.33	1420644.76	Картометрический метод	0.10	–
84	299059.56	1420646.65	Картометрический метод	0.10	–
85	299041.11	1420655.87	Картометрический метод	0.10	–
86	299000.28	1420687.51	Картометрический метод	0.10	–
50	298986.61	1420711.96	Картометрический метод	0.10	–
–	–	–	–	–	–
87	299120.04	1420555.98	Картометрический метод	0.10	–
88	299164.95	1420529.69	Картометрический метод	0.10	–
89	299182.70	1420553.87	Картометрический метод	0.10	–

90	299142.75	1420579.64	Картометрический метод	0.10	–
87	299120.04	1420555.98	Картометрический метод	0.10	–
Зона1(3)	–	–	–	–	–
91	299332.59	1420273.48	Картометрический метод	0.10	–
92	299341.42	1420311.43	Картометрический метод	0.10	–
93	299371.90	1420366.46	Картометрический метод	0.10	–
94	299378.25	1420365.62	Картометрический метод	0.10	–
95	299378.72	1420350.01	Картометрический метод	0.10	–
96	299390.59	1420361.11	Картометрический метод	0.10	–
97	299400.75	1420379.31	Картометрический метод	0.10	–
98	299399.84	1420387.84	Картометрический метод	0.10	–
99	299392.71	1420390.32	Картометрический метод	0.10	–
100	299380.79	1420384.03	Картометрический метод	0.10	–
101	299371.96	1420386.09	Картометрический метод	0.10	–
102	299371.78	1420386.82	Картометрический метод	0.10	–
103	299444.49	1420409.84	Картометрический метод	0.10	–
104	299473.36	1420311.08	Картометрический метод	0.10	–
105	299416.83	1420284.46	Картометрический метод	0.10	–
106	299388.60	1420262.31	Картометрический метод	0.10	–
107	299388.42	1420223.72	Картометрический метод	0.10	–
108	299463.60	1420238.44	Картометрический метод	0.10	–
109	299478.75	1420202.29	Картометрический метод	0.10	–
110	299536.32	1420225.07	Картометрический метод	0.10	–
111	299551.20	1420192.39	Картометрический метод	0.10	–
112	299582.51	1420207.66	Картометрический метод	0.10	–
113	299597.37	1420179.92	Картометрический метод	0.10	–
114	299658.48	1420138.76	Картометрический метод	0.10	–
115	299704.62	1420086.69	Картометрический метод	0.10	–
116	299732.14	1420082.28	Картометрический метод	0.10	–
117	299730.70	1420059.83	Картометрический метод	0.10	–
118	299747.19	1420062.47	Картометрический метод	0.10	–
119	299873.54	1420097.67	Картометрический метод	0.10	–
120	299932.96	1420127.36	Картометрический метод	0.10	–
121	299941.51	1420117.98	Картометрический метод	0.10	–

122	299936.92	1420114.76	Картометрический метод	0.10	–
123	299899.91	1420089.30	Картометрический метод	0.10	–
124	299788.63	1420054.97	Картометрический метод	0.10	–
125	299786.38	1420060.60	Картометрический метод	0.10	–
126	299764.16	1420052.94	Картометрический метод	0.10	–
127	299758.12	1420050.88	Картометрический метод	0.10	–
128	299759.73	1420036.43	Картометрический метод	0.10	–
129	299742.99	1420027.92	Картометрический метод	0.10	–
130	299711.98	1420019.27	Картометрический метод	0.10	–
131	299714.63	1420038.32	Картометрический метод	0.10	–
132	299703.14	1420061.43	Картометрический метод	0.10	–
133	299693.47	1420080.91	Картометрический метод	0.10	–
134	299668.07	1420115.30	Картометрический метод	0.10	–
135	299647.74	1420132.98	Картометрический метод	0.10	–
136	299590.91	1420158.99	Картометрический метод	0.10	–
137	299555.71	1420166.13	Картометрический метод	0.10	–
138	299534.25	1420167.52	Картометрический метод	0.10	–
139	299527.43	1420171.23	Картометрический метод	0.10	–
140	299467.55	1420157.64	Картометрический метод	0.10	–
141	299454.39	1420143.11	Картометрический метод	0.10	–
142	299451.06	1420123.47	Картометрический метод	0.10	–
143	299424.82	1420112.89	Картометрический метод	0.10	–
144	299401.53	1420109.92	Картометрический метод	0.10	–
145	299394.34	1420115.43	Картометрический метод	0.10	–
146	299397.15	1420121.30	Картометрический метод	0.10	–
147	299380.94	1420137.41	Картометрический метод	0.10	–
148	299360.71	1420169.06	Картометрический метод	0.10	–
149	299357.47	1420186.35	Картометрический метод	0.10	–
150	299368.49	1420241.06	Картометрический метод	0.10	–
151	299370.79	1420241.57	Картометрический метод	0.10	–
152	299378.18	1420228.57	Картометрический метод	0.10	–
153	299380.98	1420230.35	Картометрический метод	0.10	–
154	299382.90	1420258.94	Картометрический метод	0.10	–
155	299366.45	1420268.39	Картометрический метод	0.10	–

156	299356.50	1420260.31	Картометрический метод	0.10	–
157	299343.26	1420263.23	Картометрический метод	0.10	–
91	299332.59	1420273.48	Картометрический метод	0.10	–
Зона1(4)	–	–	–	–	–
158	299576.47	1420812.63	Картометрический метод	0.10	–
159	299787.34	1420936.82	Картометрический метод	0.10	–
160	299794.67	1420923.58	Картометрический метод	0.10	–
161	299790.89	1420921.61	Картометрический метод	0.10	–
162	299755.46	1420903.04	Картометрический метод	0.10	–
163	299778.68	1420858.76	Картометрический метод	0.10	–
164	299758.36	1420847.00	Картометрический метод	0.10	–
165	299730.83	1420890.71	Картометрический метод	0.10	–
166	299626.31	1420829.15	Картометрический метод	0.10	–
167	299666.10	1420763.26	Картометрический метод	0.10	–
168	299622.12	1420737.98	Картометрический метод	0.10	–
158	299576.47	1420812.63	Картометрический метод	0.10	–
Зона1(5)	–	–	–	–	–
169	299852.16	1420404.95	Картометрический метод	0.10	–
170	299891.55	1420425.03	Картометрический метод	0.10	–
171	299895.38	1420417.80	Картометрический метод	0.10	–
172	299943.96	1420445.67	Картометрический метод	0.10	–
173	300051.47	1420507.33	Картометрический метод	0.10	–
174	300061.68	1420489.63	Картометрический метод	0.10	–
175	299923.35	1420410.70	Картометрический метод	0.10	–
176	299982.28	1420297.34	Картометрический метод	0.10	–
177	299924.34	1420267.90	Картометрический метод	0.10	–
169	299852.16	1420404.95	Картометрический метод	0.10	–
Зона1(6)	–	–	–	–	–
178	299958.92	1420854.79	Картометрический метод	0.10	–
179	299961.17	1420855.08	Картометрический метод	0.10	–
180	299993.08	1420859.23	Картометрический метод	0.10	–
181	300016.28	1420874.91	Картометрический метод	0.10	–
182	300047.09	1420798.02	Картометрический метод	0.10	–
183	300001.02	1420778.16	Картометрический метод	0.10	–
184	299993.90	1420806.98	Картометрический метод	0.10	–

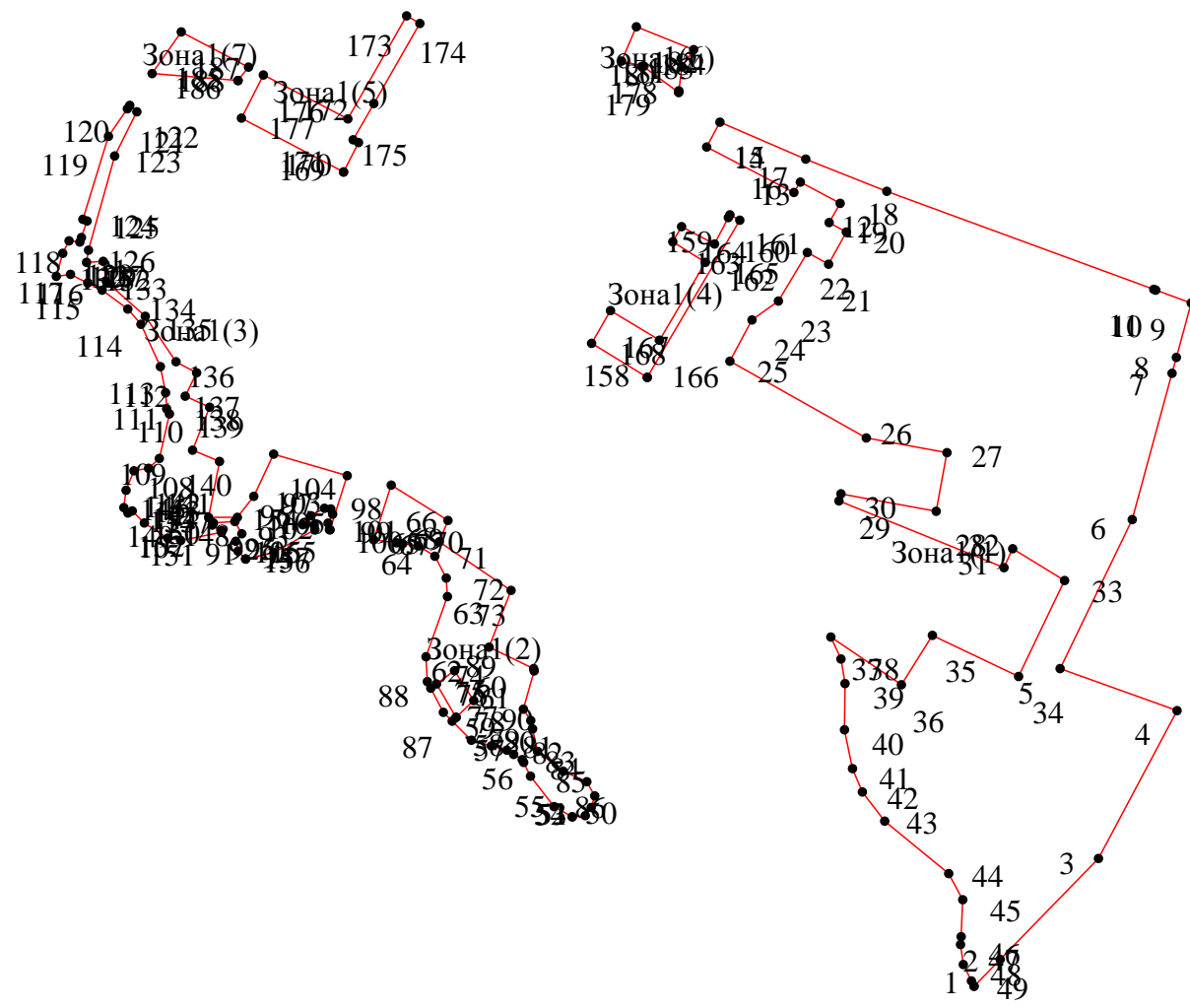
178	299958.92	1420854.79	Картометрический метод	0.10	–
Зона1(7)	–	–	–	–	–
185	299974.90	1420263.21	Картометрический метод	0.10	–
186	299992.79	1420277.29	Картометрический метод	0.10	–
187	300040.10	1420187.04	Картометрический метод	0.10	–
188	299984.21	1420147.89	Картометрический метод	0.10	–
185	299974.90	1420263.21	Картометрический метод	0.10	–

3. Сведения о характерных точках части (частей) границы объекта

Обозначение характерных точек части границы	Координаты, м		Метод определения координат характерной точки	Средняя квадратическая погрешность положения характерной точки ( $M_t$ ), м	Описание обозначения точки на местности (при наличии)
	X	Y			
1	2	3	4	5	6
–	–	–	–	–	–








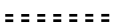
План границ объекта


















Масштаб 1: 10000

Используемые условные знаки и обозначения:

Обозначения земельных участков, размеры которых не могут быть переданы в масштабе разделов графической части:

-  Обозначение точки земельных участков, имеющиеся в ГКН сведения о границе которых достаточны для определения ее положения на местности.
-  Обозначение точки земельных участков, имеющиеся в ГКН сведения о границе которых не достаточны для определения ее положения на местности.
-  Обозначение точки земельных участков, представляющих собой единое землепользование с преобладанием обособленных участков, имеющиеся в ГКН сведения о границах которых достаточны для определения их положения на местности.
-  Обозначение точки ранее учтенных земельных участков, представляющих собой единое землепользование с преобладанием обособленных участков, имеющиеся в ГКН сведения о границах которых не достаточны для определения их положения на местности.
-  Граница ранее учтенного земельного участка, представляющего собой единое землепользование с преобладанием условных участков, имеющиеся в ГКН сведения о границах которых достаточны для определения их положения на местности.
-  Граница земельного участка, представляющего собой единое землепользование с преобладанием условных участков, имеющиеся в ГКН сведения о границах которых не достаточны для определения их положения на местности.

Обозначения земельных участков, размеры которых могут быть переданы в масштабе разделов графической части:

-  Характерная точка границы, сведения о которой не позволяют однозначно определить ее положение на местности.
-  Характерная точка границы, сведения о которой позволяют однозначно определить ее положение на местности.
-  Существующая часть границы земельных участков, имеющиеся в ГКН сведения о которой достаточны для определения ее местоположения.
-  Вновь образованная часть границы земельных участков, сведения о которой достаточны для определения ее местоположения.
-  Существующая часть границы земельных участков, имеющиеся сведения о которой не достаточны для определения ее местоположения.
-  Вновь образованная часть границы земельных участков, сведения о которой не достаточны для определения ее местоположения.
-  Базовая станция при спутниковых наблюдениях (GPS или ГЛОНАСС)
-  Пункты опорной межевой сети (ОМС), (пункт ГГС)
-  Пункты съемочного обоснования, созданные при проведении кадастровых работ
-  Межевые знаки, которые использовались в качестве опорной сети или съемочного обоснования
-  Внемасштабный площадной участок, границы которого установлены декларативно
-  Граница субъекта Российской Федерации
-  Граница муниципального образования
-  Граница кадастрового округа
-  Граница кадастрового района

