

## ОПИСАНИЕ МЕСТОПОЛОЖЕНИЯ ГРАНИЦ

Территориальная зона Зона застройки индивидуальными жилыми домами (Ж-1)  
(наименование объекта, местоположение границ которого описано (далее - объект))

### Раздел 1

#### Сведения об объекте

Сведения об объекте		
№ п/п	Характеристики объекта	Описание характеристик
1	2	3
1	Местоположение объекта	446185, Самарская обл, Большеглушицкий р-н, Малый Каралык п
2	Площадь объекта +/- величина погрешности определения площади (Р+/- Дельта Р)	461339 кв.м ± 143 кв.м
3	Иные характеристики объекта	<p>Основной вид разрешенного использования :</p> <p>Для индивидуального жилищного строительства, Малоэтажная многоквартирная жилая застройка, Для ведения личного подсобного хозяйства (приусадебный земельный участок), Блокированная жилая застройка, Коммунальное обслуживание, Оказание услуг связи, Бытовое обслуживание, Амбулаторно-поликлиническое обслуживание, Дошкольное, начальное и среднее общее образование, Общественное питание, Обеспечение занятий спортом в помещениях, Площадки для занятий спортом, Обеспечение внутреннего правопорядка, Историко-культурная деятельность, Земельные участки (территории) общего пользования, Улично-дорожная сеть, Благоустройство территории, Ведение огородничества, Ведение садоводства.</p> <p>Условно разрешенный вид разрешенного использования :</p> <p>Обслуживание жилой застройки, Хранение автотранспорта, Общежития, Объекты культурно-досуговой деятельности, Парки культуры и отдыха, Осуществление религиозных обрядов, Религиозное управление и образование, Государственное управление, Обеспечение деятельности в области гидрометеорологии и смежных с ней областях, Деловое управление, Рынки, Магазины, Банковская и страховая деятельность, Гостиничное обслуживание, Объекты дорожного сервиса, Заправка транспортных средств, Обеспечение дорожного отдыха, Автомобильные мойки, Выставочно-ярмарочная деятельность, Обеспечение занятий спортом в помещениях, Стоянки, транспорта общего пользования, Общее пользование водными объектами, Гидротехнические сооружения, Банковская и страховая деятельность</p>

## Раздел 2

Сведения о местоположении границ объекта					
1. Система координат <u>МСК - 63</u>					
2. Сведения о характерных точках границ объекта					
Обозначение характерных точек границ	Координаты, м		Метод определения координат характерной точки	Средняя квадратическая погрешность положения характерной точки ( $M_t$ ), м	Описание обозначения точки на местности (при наличии)
	X	Y			
1	2	3	4	5	6
1	299050.69	1422737.04	Картометрический метод	0.10	–
2	299038.28	1422763.35	Картометрический метод	0.10	–
3	298996.31	1422743.97	Картометрический метод	0.10	–
4	298929.28	1422859.47	Картометрический метод	0.10	–
5	298828.84	1422798.70	Картометрический метод	0.10	–
6	298848.20	1422763.85	Картометрический метод	0.10	–
7	298784.21	1422729.11	Картометрический метод	0.10	–
8	298807.66	1422693.88	Картометрический метод	0.10	–
9	298762.15	1422665.16	Картометрический метод	0.10	–
10	298853.71	1422551.57	Картометрический метод	0.10	–
11	298887.99	1422569.02	Картометрический метод	0.10	–
12	298902.70	1422532.70	Картометрический метод	0.10	–
13	298870.01	1422519.30	Картометрический метод	0.10	–
14	298879.47	1422502.96	Картометрический метод	0.10	–
15	298885.82	1422429.93	Картометрический метод	0.10	–
16	298864.79	1422309.93	Картометрический метод	0.10	–
17	298824.96	1422250.55	Картометрический метод	0.10	–
18	298801.99	1422247.85	Картометрический метод	0.10	–
19	298772.04	1422239.43	Картометрический метод	0.10	–
20	298742.30	1422246.05	Картометрический метод	0.10	–
21	298694.26	1422227.26	Картометрический метод	0.10	–
22	298755.39	1422123.33	Картометрический метод	0.10	–
23	298938.82	1422209.24	Картометрический метод	0.10	–
24	298939.16	1422209.40	Картометрический метод	0.10	–
25	298967.45	1422148.76	Картометрический метод	0.10	–

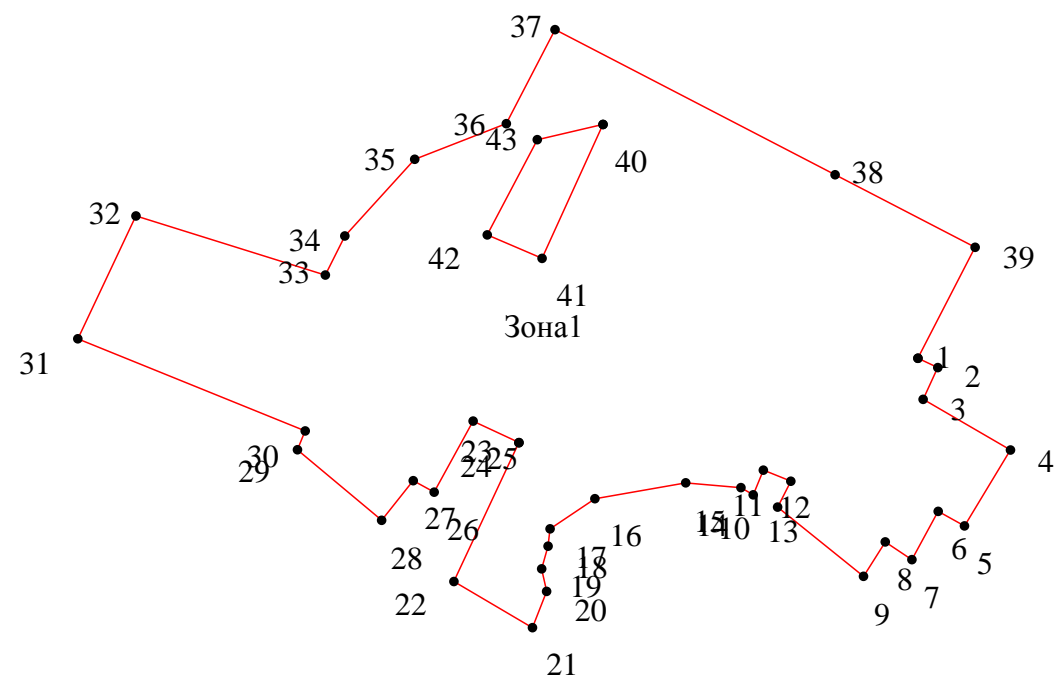
26	298873.49	1422097.25	Картометрический метод	0.10	–
27	298888.67	1422069.56	Картометрический метод	0.10	–
28	298836.33	1422027.84	Картометрический метод	0.10	–
29	298929.52	1421916.45	Картометрический метод	0.10	–
30	298954.51	1421926.69	Картометрический метод	0.10	–
31	299076.29	1421626.05	Картометрический метод	0.10	–
32	299238.87	1421702.82	Картометрический метод	0.10	–
33	299160.59	1421953.38	Картометрический метод	0.10	–
34	299212.33	1421979.16	Картометрический метод	0.10	–
35	299313.71	1422071.51	Картометрический метод	0.10	–
36	299360.96	1422192.65	Картометрический метод	0.10	–
37	299485.22	1422257.19	Картометрический метод	0.10	–
38	299293.40	1422627.50	Картометрический метод	0.10	–
39	299197.45	1422812.74	Картометрический метод	0.10	–
1	299050.69	1422737.04	Картометрический метод	0.10	–
–	–	–	–	–	–
40	299359.89	1422320.57	Картометрический метод	0.10	–
41	299182.76	1422239.93	Картометрический метод	0.10	–
42	299213.79	1422167.48	Картометрический метод	0.10	–
43	299339.68	1422233.73	Картометрический метод	0.10	–
40	299359.89	1422320.57	Картометрический метод	0.10	–

3. Сведения о характерных точках части (частей) границы объекта

Обозначение характерных точек части границы	Координаты, м		Метод определения координат характерной точки	Средняя квадратическая погрешность положения характерной точки ( $M_t$ ), м	Описание обозначения точки на местности (при наличии)
	X	Y			
1	2	3	4	5	6
–	–	–	–	–	–

Раздел 4






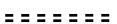
План границ объекта


















Масштаб 1: 10000

Используемые условные знаки и обозначения:

Обозначения земельных участков, размеры которых не могут быть переданы в масштабе разделов графической части:

-  Обозначение точки земельных участков, имеющиеся в ГКН сведения о границе которых достаточны для определения ее положения на местности.
-  Обозначение точки земельных участков, имеющиеся в ГКН сведения о границе которых не достаточны для определения ее положения на местности.
-  Обозначение точки земельных участков, представляющих собой единое землепользование с преобладанием обособленных участков, имеющиеся в ГКН сведения о границах которых достаточны для определения их положения на местности.
-  Обозначение точки ранее учтенных земельных участков, представляющих собой единое землепользование с преобладанием обособленных участков, имеющиеся в ГКН сведения о границах которых не достаточны для определения их положения на местности.
-  Граница ранее учтенного земельного участка, представляющего собой единое землепользование с преобладанием условных участков, имеющиеся в ГКН сведения о границах которых достаточны для определения их положения на местности.
-  Граница земельного участка, представляющего собой единое землепользование с преобладанием условных участков, имеющиеся в ГКН сведения о границах которых не достаточны для определения их положения на местности.

Обозначения земельных участков, размеры которых могут быть переданы в масштабе разделов графической части:

-  Характерная точка границы, сведения о которой не позволяют однозначно определить ее положение на местности.
-  Характерная точка границы, сведения о которой позволяют однозначно определить ее положение на местности.
-  Существующая часть границы земельных участков, имеющиеся в ГКН сведения о которой достаточны для определения ее местоположения.
-  Вновь образованная часть границы земельных участков, сведения о которой достаточны для определения ее местоположения.
-  Существующая часть границы земельных участков, имеющиеся сведения о которой не достаточны для определения ее местоположения.
-  Вновь образованная часть границы земельных участков, сведения о которой не достаточны для определения ее местоположения.
-  Базовая станция при спутниковых наблюдениях (GPS или ГЛОНАСС)
-  Пункты опорной межевой сети (ОМС), (пункт ГГС)
-  Пункты съёмочного обоснования, созданные при проведении кадастровых работ
-  Межевые знаки, которые использовались в качестве опорной сети или съёмочного обоснования
-  Внемасштабный площадной участок, границы которого установлены декларативно
-  Граница субъекта Российской Федерации
-  Граница муниципального образования
-  Граница кадастрового округа
-  Граница кадастрового района

