

ОПИСАНИЕ МЕСТОПОЛОЖЕНИЯ ГРАНИЦ

Территориальная зона Зона природного ландшафта, скверов, парков, бульваров (Р-1)
(наименование объекта, местоположение границ которого описано (далее - объект))

Раздел 1

Сведения об объекте

Сведения об объекте		
№ п/п	Характеристики объекта	Описание характеристик
1	2	3
1	Местоположение объекта	446185, Самарская обл, Большеглушицкий р-н, Малый Каралык п
2	Площадь объекта +/- величина погрешности определения площади (Р+/- Дельта Р)	569076 кв.м ± 151 кв.м
3	Иные характеристики объекта	Основные виды разрешенного использования: Парки культуры и отдыха, Площадки для занятий спортом, Природно-познавательный туризм, Деятельность по особой охране и изучению природы, Охрана природных территорий, Историко-культурная деятельность, Водные объекты, Специальное пользование водными объектами, Гидротехнические сооружения, Земельные участки (территории) общего пользования, Улично-дорожная сеть, Благоустройство территории Вспомогательные виды разрешенного использования: Цирки и зверинцы, Обеспечение деятельности в области гидрометеорологии и смежных с ней областях, Причалы для маломерных судов, Поля для гольфа или конных прогулок, Общее пользование водными объектами

Раздел 2

Сведения о местоположении границ объекта					
1. Система координат <u>МСК - 63</u>					
2. Сведения о характерных точках границ объекта					
Обозначение характерных точек границ	Координаты, м		Метод определения координат характерной точки	Средняя квадратическая погрешность положения характерной точки (M_t), м	Описание обозначения точки на местности (при наличии)
	X	Y			
1	2	3	4	5	6
Зона1(2)	–	–	–	–	–
2	298146.96	1422550.15	Картометрический метод	0.10	–
3	298150.00	1422575.97	Картометрический метод	0.10	–
4	298156.65	1422598.66	Картометрический метод	0.10	–
5	298158.55	1422622.88	Картометрический метод	0.10	–
6	298169.66	1422649.67	Картометрический метод	0.10	–
7	298172.78	1422663.45	Картометрический метод	0.10	–
8	298183.03	1422677.76	Картометрический метод	0.10	–
9	298198.52	1422687.18	Картометрический метод	0.10	–
10	298205.89	1422695.04	Картометрический метод	0.10	–
11	298215.90	1422697.75	Картометрический метод	0.10	–
12	298229.51	1422706.01	Картометрический метод	0.10	–
13	298241.96	1422719.37	Картометрический метод	0.10	–
14	298279.20	1422724.48	Картометрический метод	0.10	–
15	298316.18	1422721.15	Картометрический метод	0.10	–
16	298342.18	1422709.31	Картометрический метод	0.10	–
17	298355.73	1422703.14	Картометрический метод	0.10	–
18	298371.43	1422722.04	Картометрический метод	0.10	–
19	298377.16	1422728.93	Картометрический метод	0.10	–
20	298369.56	1422730.78	Картометрический метод	0.10	–
21	298362.77	1422741.36	Картометрический метод	0.10	–
22	298465.10	1422742.07	Картометрический метод	0.10	–
23	298465.11	1422742.08	Картометрический метод	0.10	–
24	298466.34	1422744.28	Картометрический метод	0.10	–
25	298472.76	1422755.46	Картометрический метод	0.10	–
26	298477.08	1422763.00	Картометрический метод	0.10	–

27	298479.34	1422767.02	Картометрический метод	0.10	–
28	298482.26	1422772.08	Картометрический метод	0.10	–
29	298491.57	1422772.24	Картометрический метод	0.10	–
30	298511.99	1422721.46	Картометрический метод	0.10	–
31	298648.14	1422674.90	Картометрический метод	0.10	–
32	298694.99	1422687.11	Картометрический метод	0.10	–
33	298694.99	1422687.12	Картометрический метод	0.10	–
34	298629.35	1422805.17	Картометрический метод	0.10	–
35	299007.77	1423034.79	Картометрический метод	0.10	–
36	299039.49	1422974.00	Картометрический метод	0.10	–
37	299096.94	1423006.77	Картометрический метод	0.10	–
38	299197.45	1422812.74	Картометрический метод	0.10	–
39	299050.69	1422737.04	Картометрический метод	0.10	–
40	299038.28	1422763.35	Картометрический метод	0.10	–
41	298996.31	1422743.97	Картометрический метод	0.10	–
42	298929.28	1422859.47	Картометрический метод	0.10	–
43	298828.84	1422798.70	Картометрический метод	0.10	–
44	298848.20	1422763.85	Картометрический метод	0.10	–
45	298784.21	1422729.11	Картометрический метод	0.10	–
46	298807.66	1422693.88	Картометрический метод	0.10	–
47	298762.15	1422665.16	Картометрический метод	0.10	–
48	298853.71	1422551.57	Картометрический метод	0.10	–
49	298887.99	1422569.02	Картометрический метод	0.10	–
50	298902.70	1422532.70	Картометрический метод	0.10	–
51	298870.01	1422519.30	Картометрический метод	0.10	–
52	298855.95	1422543.57	Картометрический метод	0.10	–
53	298812.75	1422566.55	Картометрический метод	0.10	–
54	298789.77	1422559.46	Картометрический метод	0.10	–
55	298761.72	1422557.76	Картометрический метод	0.10	–
56	298732.36	1422540.82	Картометрический метод	0.10	–
57	298723.63	1422508.27	Картометрический метод	0.10	–
58	298692.28	1422451.12	Картометрический метод	0.10	–
59	298610.52	1422380.87	Картометрический метод	0.10	–
60	298589.88	1422382.46	Картометрический метод	0.10	–

61	298578.37	1422397.54	Картометрический метод	0.10	–
62	298571.63	1422427.31	Картометрический метод	0.10	–
63	298577.98	1422451.12	Картометрический метод	0.10	–
64	298571.63	1422482.48	Картометрический метод	0.10	–
65	298558.13	1422493.98	Картометрический метод	0.10	–
66	298549.80	1422520.57	Картометрический метод	0.10	–
67	298519.63	1422558.67	Картометрический метод	0.10	–
68	298495.03	1422567.01	Картометрический метод	0.10	–
69	298450.98	1422555.89	Картометрический метод	0.10	–
70	298431.13	1422568.99	Картометрический метод	0.10	–
71	298417.64	1422563.04	Картометрический метод	0.10	–
72	298416.45	1422551.13	Картометрический метод	0.10	–
73	298429.55	1422541.61	Картометрический метод	0.10	–
74	298351.76	1422497.95	Картометрический метод	0.10	–
75	298310.09	1422480.89	Картометрический метод	0.10	–
76	298243.81	1422487.24	Картометрический метод	0.10	–
77	298180.98	1422511.88	Картометрический метод	0.10	–
78	298161.55	1422533.03	Картометрический метод	0.10	–
2	298146.96	1422550.15	Картометрический метод	0.10	–
Зона1(3)	–	–	–	–	–
79	298618.72	1421491.30	Картометрический метод	0.10	–
80	298628.11	1421539.88	Картометрический метод	0.10	–
81	298668.33	1421550.99	Картометрический метод	0.10	–
82	298740.43	1421527.28	Картометрический метод	0.10	–
83	298782.77	1421525.17	Картометрический метод	0.10	–
84	298821.79	1421543.58	Картометрический метод	0.10	–
85	298857.91	1421593.43	Картометрический метод	0.10	–
86	298866.90	1421595.55	Картометрический метод	0.10	–
87	298886.35	1421646.77	Картометрический метод	0.10	–
88	298927.69	1421706.76	Картометрический метод	0.10	–
89	298954.60	1421728.80	Картометрический метод	0.10	–
90	298969.42	1421740.96	Картометрический метод	0.10	–
91	298971.41	1421753.16	Картометрический метод	0.10	–
92	298974.86	1421774.41	Картометрический метод	0.10	–

93	298956.03	1421836.38	Картометрический метод	0.10	–
94	298929.74	1421883.83	Картометрический метод	0.10	–
95	298915.83	1421898.54	Картометрический метод	0.10	–
96	298897.62	1421917.80	Картометрический метод	0.10	–
97	298851.56	1421966.50	Картометрический метод	0.10	–
98	298832.51	1422001.42	Картометрический метод	0.10	–
99	298808.70	1422029.47	Картометрический метод	0.10	–
100	298760.94	1422065.33	Картометрический метод	0.10	–
101	298732.50	1422115.19	Картометрический метод	0.10	–
102	298695.32	1422153.71	Картометрический метод	0.10	–
103	298684.73	1422192.34	Картометрический метод	0.10	–
104	298694.26	1422227.26	Картометрический метод	0.10	–
105	298755.39	1422123.33	Картометрический метод	0.10	–
106	298938.82	1422209.24	Картометрический метод	0.10	–
107	298939.16	1422209.40	Картометрический метод	0.10	–
108	298967.45	1422148.76	Картометрический метод	0.10	–
109	298873.49	1422097.25	Картометрический метод	0.10	–
110	298888.67	1422069.56	Картометрический метод	0.10	–
111	298836.33	1422027.84	Картометрический метод	0.10	–
112	298929.52	1421916.45	Картометрический метод	0.10	–
113	298954.51	1421926.69	Картометрический метод	0.10	–
114	299076.29	1421626.05	Картометрический метод	0.10	–
115	299238.87	1421702.82	Картометрический метод	0.10	–
116	299160.59	1421953.38	Картометрический метод	0.10	–
117	299212.33	1421979.16	Картометрический метод	0.10	–
118	299385.49	1421463.78	Картометрический метод	0.10	–
119	299320.81	1421432.47	Картометрический метод	0.10	–
120	299185.46	1421366.95	Картометрический метод	0.10	–
121	299156.83	1421446.81	Картометрический метод	0.10	–
122	299149.29	1421467.83	Картометрический метод	0.10	–
123	299129.16	1421523.94	Картометрический метод	0.10	–
124	298930.57	1421418.45	Картометрический метод	0.10	–
125	298795.10	1421286.49	Картометрический метод	0.10	–
126	298759.12	1421251.44	Картометрический метод	0.10	–

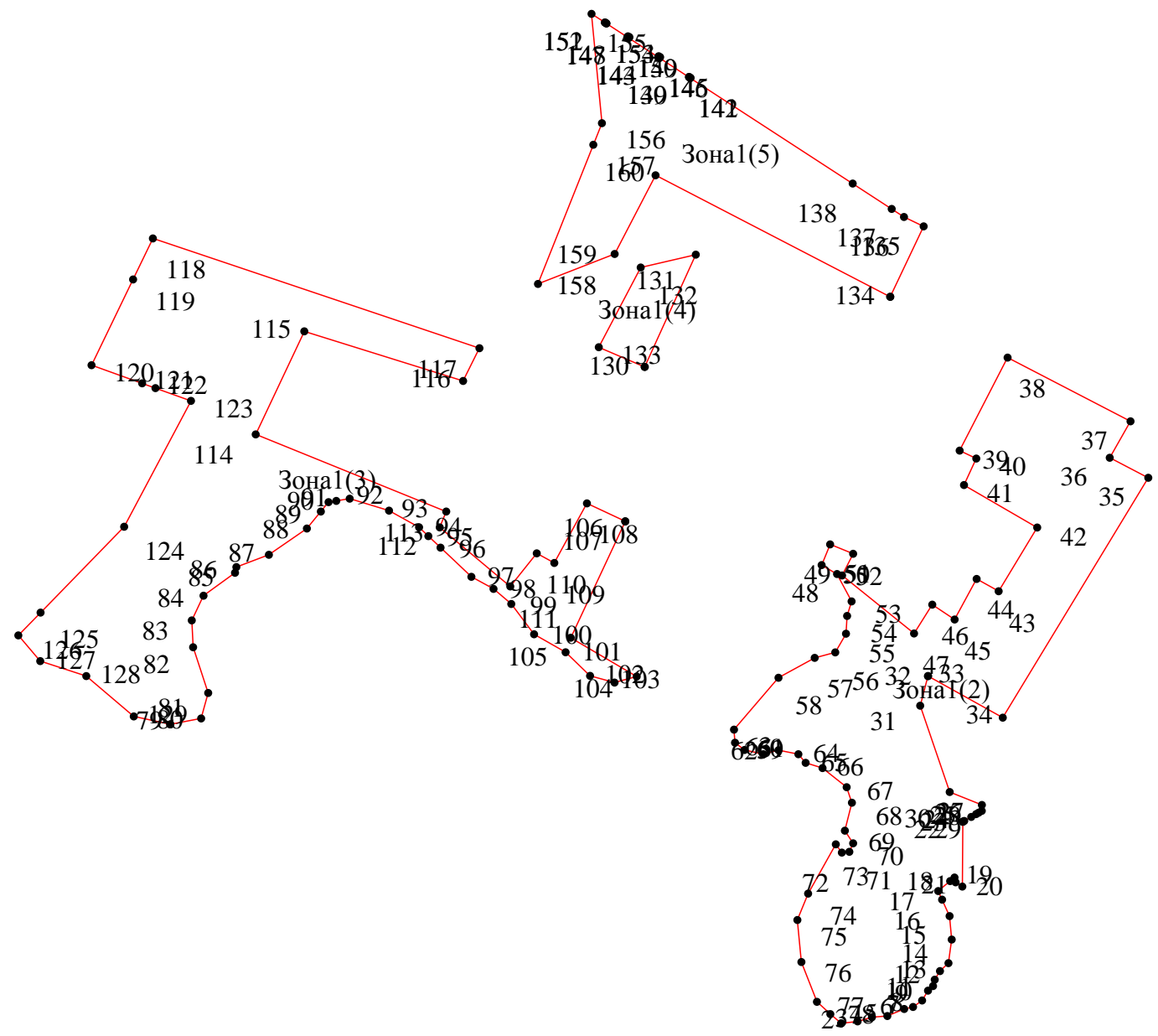
127	298718.60	1421285.87	Картометрический метод	0.10	–
128	298694.98	1421358.58	Картометрический метод	0.10	–
129	298631.29	1421433.51	Картометрический метод	0.10	–
79	298618.72	1421491.30	Картометрический метод	0.10	–
Зона1(4)	–	–	–	–	–
130	299182.76	1422239.93	Картометрический метод	0.10	–
131	299359.89	1422320.57	Картометрический метод	0.10	–
132	299339.68	1422233.73	Картометрический метод	0.10	–
133	299213.79	1422167.48	Картометрический метод	0.10	–
130	299182.76	1422239.93	Картометрический метод	0.10	–
Зона1(5)	–	–	–	–	–
134	299293.40	1422627.50	Картометрический метод	0.10	–
135	299404.47	1422680.28	Картометрический метод	0.10	–
136	299419.45	1422649.15	Картометрический метод	0.10	–
137	299432.01	1422629.85	Картометрический метод	0.10	–
138	299472.08	1422568.19	Картометрический метод	0.10	–
139	299638.57	1422312.00	Картометрический метод	0.10	–
140	299638.92	1422312.26	Картометрический метод	0.10	–
141	299640.32	1422310.11	Картометрический метод	0.10	–
142	299639.96	1422309.86	Картометрический метод	0.10	–
143	299670.19	1422263.35	Картометрический метод	0.10	–
144	299671.64	1422264.29	Картометрический метод	0.10	–
145	299673.04	1422262.11	Картометрический метод	0.10	–
146	299671.60	1422261.18	Картометрический метод	0.10	–
147	299701.69	1422214.88	Картометрический метод	0.10	–
148	299703.10	1422215.79	Картометрический метод	0.10	–
149	299704.50	1422213.62	Картометрический метод	0.10	–
150	299703.10	1422212.71	Картометрический метод	0.10	–
151	299724.71	1422179.45	Картометрический метод	0.10	–
152	299724.89	1422179.56	Картометрический метод	0.10	–
153	299726.29	1422177.38	Картометрический метод	0.10	–
154	299726.12	1422177.28	Картометрический метод	0.10	–
155	299739.93	1422156.03	Картометрический метод	0.10	–
156	299567.44	1422172.54	Картометрический метод	0.10	–
157	299533.24	1422158.91	Картометрический метод	0.10	–

158	299313.71	1422071.51	Картометрический метод	0.10	–
159	299360.96	1422192.65	Картометрический метод	0.10	–
160	299485.22	1422257.19	Картометрический метод	0.10	–
134	299293.40	1422627.50	Картометрический метод	0.10	–

3. Сведения о характерных точках части (частей) границы объекта






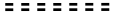
Обозначение характерных точек части границы	Координаты, м		Метод определения координат характерной точки	Средняя квадратическая погрешность положения характерной точки (M_t), м	Описание обозначения точки на местности (при наличии)
	X	Y			
1	2	3	4	5	6
–	–	–	–	–	–

План границ объекта


















Используемые условные знаки и обозначения:

Обозначения земельных участков, размеры которых не могут быть переданы в масштабе разделов графической части:

-  Обозначение точки земельных участков, имеющиеся в ГКН сведения о границе которых достаточны для определения ее положения на местности.
-  Обозначение точки земельных участков, имеющиеся в ГКН сведения о границе которых не достаточны для определения ее положения на местности.
-  Обозначение точки земельных участков, представляющих собой единое землепользование с преобладанием обособленных участков, имеющиеся в ГКН сведения о границах которых достаточны для определения их положения на местности.
-  Обозначение точки ранее учтенных земельных участков, представляющих собой единое землепользование с преобладанием обособленных участков, имеющиеся в ГКН сведения о границах которых не достаточны для определения их положения на местности.
-  Граница ранее учтенного земельного участка, представляющего собой единое землепользование с преобладанием условных участков, имеющиеся в ГКН сведения о границах которых достаточны для определения их положения на местности.
-  Граница земельного участка, представляющего собой единое землепользование с преобладанием условных участков, имеющиеся в ГКН сведения о границах которых не достаточны для определения их положения на местности.

Обозначения земельных участков, размеры которых могут быть переданы в масштабе разделов графической части:

-  Характерная точка границы, сведения о которой не позволяют однозначно определить ее положение на местности.
-  Характерная точка границы, сведения о которой позволяют однозначно определить ее положение на местности.
-  Существующая часть границы земельных участков, имеющиеся в ГКН сведения о которой достаточны для определения ее местоположения.
-  Вновь образованная часть границы земельных участков, сведения о которой достаточны для определения ее местоположения.
-  Существующая часть границы земельных участков, имеющиеся сведения о которой не достаточны для определения ее местоположения.
-  Вновь образованная часть границы земельных участков, сведения о которой не достаточны для определения ее местоположения.
-  Базовая станция при спутниковых наблюдениях (GPS или ГЛОНАСС)
-  Пункты опорной межевой сети (ОМС), (пункт ГГС)
-  Пункты съемочного обоснования, созданные при проведении кадастровых работ
-  Межевые знаки, которые использовались в качестве опорной сети или съемочного обоснования
-  Внемасштабный площадной участок, границы которого установлены декларативно
-  Граница субъекта Российской Федерации
-  Граница муниципального образования
-  Граница кадастрового округа
-  Граница кадастрового района

