

ОПИСАНИЕ МЕСТОПОЛОЖЕНИЯ ГРАНИЦ

Территориальная зона: Зона сельскохозяйственного использования за границами населенного пункта (Сх2)
(наименование объекта, местоположение границ которого описано (далее - объект))

Раздел 1

Сведения об объекте

Сведения об объекте		
№ п/п	Характеристики объекта	Описание характеристик
1	2	3
1	Местоположение объекта	446185, Самарская обл, Большеглушицкий р-н
2	Площадь объекта +/- величина погрешности определения площади (Р+/- Дельта Р)	1271399 кв.м ± 245 кв.м
3	Иные характеристики объекта	<p>Основной вид разрешенного использования: Сельскохозяйственное использование, Растениеводство, Выращивание зерновых и иных сельскохозяйственных культур, Овощеводство, Выращивание тонизирующих, лекарственных, цветочных культур, Садоводство, Выращивание льна и конопли, Животноводство, Скотоводство, Звероводство, Птицеводство, Свиноводство, Пчеловодство, Рыбоводство, Научное обеспечение сельского хозяйства, Хранение и переработка, сельскохозяйственной, продукции, Ведение личного подсобного хозяйства на полевых участках, Питомники, Обеспечение, сельскохозяйственного, производства, Сенокошение, Выпас, сельскохозяйственных, животных, Ветеринарное обслуживание, Амбулаторное ветеринарное обслуживание, Природно-познавательный туризм, Охота и рыбалка, Обеспечение внутреннего правопорядка, Историко-культурная деятельность, Водные объекты, Земельные участки (территории) общего пользования, Улично-дорожная сеть, Благоустройство территории, Запас, Ведение огородничества, Ведение садоводства</p> <p>Условно разрешенный вид разрешенного использования: Хранение автотранспорта, Коммунальное обслуживание, Предоставление коммунальных услуг, Административные здания организаций, обеспечивающих предоставление коммунальных услуг, Обеспечение деятельности в области гидрометеорологии и смежных с ней областях, Проведение научных испытаний, Приюты для животных, Деловое управление, Магазины, Общественное питание, Склады, Складские площадки, Научно-производственная деятельность, Железнодорожные пути, Охрана природных территорий</p>

Раздел 2

Сведения о местоположении границ объекта					
1. Система координат <u>МСК - 63</u>					
2. Сведения о характерных точках границ объекта					
Обозначение характерных точек границ	Координаты, м		Метод определения координат характерной точки	Средняя квадратическая погрешность положения характерной точки (M_t), м	Описание обозначения точки на местности (при наличии)
	X	Y			
1	2	3	4	5	6
Зона1(1)	–	–	–	–	–
н1	297867.99	1420968.80	Картометрический метод	0.10	–
н2	297751.30	1421148.60	Картометрический метод	0.10	–
н3	297764.46	1421128.33	Картометрический метод	0.10	–
н4	297789.38	1421183.18	Картометрический метод	0.10	–
н5	297773.99	1421181.43	Картометрический метод	0.10	–
н6	297765.71	1421190.96	Картометрический метод	0.10	–
н7	297757.41	1421200.05	Картометрический метод	0.10	–
н8	297748.66	1421229.11	Картометрический метод	0.10	–
н9	297738.99	1421244.56	Картометрический метод	0.10	–
н10	297728.40	1421260.91	Картометрический метод	0.10	–
н11	297715.97	1421272.72	Картометрический метод	0.10	–
н12	297709.06	1421283.63	Картометрический метод	0.10	–
н13	297705.83	1421291.80	Картометрический метод	0.10	–
н14	297704.45	1421300.43	Картометрический метод	0.10	–
н15	297691.10	1421304.98	Картометрический метод	0.10	–
н16	297676.36	1421311.78	Картометрический метод	0.10	–
н17	297664.84	1421322.23	Картометрический метод	0.10	–
н18	297651.49	1421333.59	Картометрический метод	0.10	–
н19	297644.12	1421340.40	Картометрический метод	0.10	–
н20	297629.84	1421339.49	Картометрический метод	0.10	–
н21	297598.52	1421333.13	Картометрический метод	0.10	–
н22	297575.04	1421331.33	Картометрический метод	0.10	–
н23	297545.01	1421338.16	Картометрический метод	0.10	–
н24	297547.82	1421354.47	Картометрический метод	0.10	–
н25	297552.05	1421419.61	Картометрический метод	0.10	–

н26	297489.75	1421424.32	Картометрический метод	0.10	–
н27	297453.75	1421450.18	Картометрический метод	0.10	–
н28	297421.84	1421498.11	Картометрический метод	0.10	–
н29	297379.27	1421544.36	Картометрический метод	0.10	–
н30	297296.69	1421596.52	Картометрический метод	0.10	–
н31	297203.02	1421636.41	Картометрический метод	0.10	–
н32	297127.84	1421662.84	Картометрический метод	0.10	–
н33	297045.22	1421674.57	Картометрический метод	0.10	–
н34	297004.38	1421699.74	Картометрический метод	0.10	–
н35	296945.79	1421729.02	Картометрический метод	0.10	–
н36	296896.07	1421744.50	Картометрический метод	0.10	–
н37	296865.88	1421782.81	Картометрический метод	0.10	–
н38	296847.90	1421808.98	Картометрический метод	0.10	–
н39	296819.25	1421833.47	Картометрический метод	0.10	–
н40	296636.41	1421868.60	Картометрический метод	0.10	–
н41	296483.65	1421557.17	Картометрический метод	0.10	–
н42	296577.49	1421572.34	Картометрический метод	0.10	–
н43	296607.02	1421569.00	Картометрический метод	0.10	–
н44	296637.95	1421548.64	Картометрический метод	0.10	–
н45	296649.50	1421520.62	Картометрический метод	0.10	–
н46	296656.82	1421492.78	Картометрический метод	0.10	–
н47	296655.32	1421456.83	Картометрический метод	0.10	–
н48	296687.06	1421404.67	Картометрический метод	0.10	–
н49	296721.87	1421375.68	Картометрический метод	0.10	–
н50	296845.16	1421334.55	Картометрический метод	0.10	–
н51	296888.87	1421315.80	Картометрический метод	0.10	–
н52	296907.20	1421298.08	Картометрический метод	0.10	–
н53	296995.77	1421237.21	Картометрический метод	0.10	–
н54	297110.09	1421221.17	Картометрический метод	0.10	–
н55	297127.45	1421231.05	Картометрический метод	0.10	–
н56	297139.60	1421243.24	Картометрический метод	0.10	–
н57	297175.56	1421292.60	Картометрический метод	0.10	–
н58	297206.57	1421299.78	Картометрический метод	0.10	–
н59	297244.19	1421287.63	Картометрический метод	0.10	–

н60	297273.76	1421285.34	Картометрический метод	0.10	–
н61	297297.99	1421282.22	Картометрический метод	0.10	–
н62	297310.29	1421272.17	Картометрический метод	0.10	–
н63	297326.94	1421265.13	Картометрический метод	0.10	–
н64	297370.39	1421265.44	Картометрический метод	0.10	–
н65	297394.27	1421253.87	Картометрический метод	0.10	–
н66	297420.66	1421251.71	Картометрический метод	0.10	–
н67	297505.18	1421220.66	Картометрический метод	0.10	–
н68	297524.09	1421216.71	Картометрический метод	0.10	–
н69	297521.34	1421198.45	Картометрический метод	0.10	–
н70	297499.19	1421194.93	Картометрический метод	0.10	–
н71	297471.78	1421201.95	Картометрический метод	0.10	–
н72	297463.54	1421095.13	Картометрический метод	0.10	–
н73	297740.36	1420983.19	Картометрический метод	0.10	–
н1	297867.99	1420968.80	Картометрический метод	0.10	–
Зона1(2)	–	–	–	–	–
н74	297809.69	1421227.89	Картометрический метод	0.10	–
н75	297822.07	1421255.16	Картометрический метод	0.10	–
н76	297659.70	1421393.10	Картометрический метод	0.10	–
н25	297552.05	1421419.61	Картометрический метод	0.10	–
н77	297548.33	1421362.29	Картометрический метод	0.10	–
н78	297571.36	1421360.39	Картометрический метод	0.10	–
н79	297607.28	1421360.85	Картометрический метод	0.10	–
н80	297650.57	1421362.20	Картометрический метод	0.10	–
н81	297671.29	1421348.12	Картометрический метод	0.10	–
н82	297692.48	1421329.95	Картометрический метод	0.10	–
н83	297720.11	1421317.23	Картометрический метод	0.10	–
н84	297734.85	1421289.07	Картометрический метод	0.10	–
н85	297756.49	1421261.83	Картометрический метод	0.10	–
н86	297775.38	1421243.19	Картометрический метод	0.10	–
н87	297785.97	1421215.48	Картометрический метод	0.10	–
н88	297797.02	1421226.39	Картометрический метод	0.10	–
н74	297809.69	1421227.89	Картометрический метод	0.10	–
Зона1(3)	–	–	–	–	–
н89	299070.62	1418849.71	Картометрический метод	0.10	–

н90	299070.33	1418916.07	Картометрический метод	0.10	–
н91	299063.77	1418936.49	Картометрический метод	0.10	–
н92	299030.11	1418993.05	Картометрический метод	0.10	–
н93	299008.42	1419029.46	Картометрический метод	0.10	–
н94	298999.60	1419028.07	Картометрический метод	0.10	–
н95	298973.95	1419022.56	Картометрический метод	0.10	–
н96	298939.10	1419006.49	Картометрический метод	0.10	–
н97	298873.27	1418979.48	Картометрический метод	0.10	–
н98	298819.16	1418946.71	Картометрический метод	0.10	–
н99	298813.17	1418941.19	Картометрический метод	0.10	–
н100	298812.83	1418932.89	Картометрический метод	0.10	–
н101	298813.44	1418852.42	Картометрический метод	0.10	–
н102	298965.17	1418851.92	Картометрический метод	0.10	–
н89	299070.62	1418849.71	Картометрический метод	0.10	–
Зона1(4)	–	–	–	–	–
н103	299808.30	1416970.55	Картометрический метод	0.10	–
н104	299812.58	1416983.46	Картометрический метод	0.10	–
н105	299815.90	1416996.89	Картометрический метод	0.10	–
н106	299816.56	1417016.68	Картометрический метод	0.10	–
н107	299808.97	1417050.76	Картометрический метод	0.10	–
н108	299802.71	1417066.42	Картометрический метод	0.10	–
н109	299801.39	1417085.31	Картометрический метод	0.10	–
н110	299802.30	1417098.82	Картометрический метод	0.10	–
н111	299804.71	1417114.69	Картометрический метод	0.10	–
н112	299808.53	1417127.13	Картометрический метод	0.10	–
н113	299811.59	1417133.32	Картометрический метод	0.10	–
н114	299818.79	1417146.15	Картометрический метод	0.10	–
н115	299825.39	1417155.60	Картометрический метод	0.10	–
н116	299843.07	1417183.85	Картометрический метод	0.10	–
н117	299863.72	1417211.22	Картометрический метод	0.10	–
н118	299881.30	1417231.94	Картометрический метод	0.10	–
н119	299899.74	1417252.97	Картометрический метод	0.10	–
н120	299896.12	1417263.62	Картометрический метод	0.10	–
н121	299869.34	1417343.37	Картометрический метод	0.10	–

н122	299835.51	1417444.09	Картометрический метод	0.10	–
н123	299832.71	1417443.02	Картометрический метод	0.10	–
н124	299820.60	1417474.44	Картометрический метод	0.10	–
н125	299806.11	1417513.58	Картометрический метод	0.10	–
н126	299797.39	1417552.98	Картометрический метод	0.10	–
н127	299788.92	1417584.29	Картометрический метод	0.10	–
н128	299784.28	1417610.97	Картометрический метод	0.10	–
н129	299782.29	1417624.71	Картометрический метод	0.10	–
н130	299727.96	1417633.41	Картометрический метод	0.10	–
н131	299691.96	1417639.17	Картометрический метод	0.10	–
н132	299718.13	1417621.16	Картометрический метод	0.10	–
н133	299726.91	1417615.48	Картометрический метод	0.10	–
н134	299731.43	1417611.08	Картометрический метод	0.10	–
н135	299736.62	1417605.93	Картометрический метод	0.10	–
н136	299741.13	1417602.48	Картометрический метод	0.10	–
н137	299744.39	1417595.20	Картометрический метод	0.10	–
н138	299747.31	1417583.83	Картометрический метод	0.10	–
н139	299750.91	1417565.51	Картометрический метод	0.10	–
н140	299750.29	1417545.72	Картометрический метод	0.10	–
н141	299745.71	1417523.61	Картометрический метод	0.10	–
н142	299739.16	1417499.65	Картометрический метод	0.10	–
н143	299731.27	1417480.56	Картометрический метод	0.10	–
н144	299716.94	1417453.45	Картометрический метод	0.10	–
н145	299698.65	1417425.52	Картометрический метод	0.10	–
н146	299693.95	1417414.54	Картометрический метод	0.10	–
н147	299687.49	1417408.46	Картометрический метод	0.10	–
н148	299680.05	1417402.89	Картометрический метод	0.10	–
н149	299656.96	1417376.07	Картометрический метод	0.10	–
н150	299631.83	1417344.48	Картометрический метод	0.10	–
н151	299606.55	1417308.06	Картометрический метод	0.10	–
н152	299582.74	1417273.53	Картометрический метод	0.10	–
н153	299555.23	1417228.00	Картометрический метод	0.10	–
н154	299541.73	1417197.98	Картометрический метод	0.10	–
н155	299540.90	1417187.86	Картометрический метод	0.10	–

н156	299539.02	1417173.90	Картометрический метод	0.10	–
н157	299540.05	1417161.30	Картометрический метод	0.10	–
н158	299542.60	1417150.58	Картометрический метод	0.10	–
н159	299550.88	1417137.76	Картометрический метод	0.10	–
н160	299560.81	1417130.67	Картометрический метод	0.10	–
н161	299573.21	1417125.94	Картометрический метод	0.10	–
н162	299582.86	1417125.62	Картометрический метод	0.10	–
н163	299588.63	1417125.92	Картометрический метод	0.10	–
н164	299593.79	1417121.40	Картометрический метод	0.10	–
н165	299599.30	1417113.02	Картометрический метод	0.10	–
н166	299612.67	1417100.02	Картометрический метод	0.10	–
н167	299625.26	1417087.06	Картометрический метод	0.10	–
н168	299635.45	1417073.69	Картометрический метод	0.10	–
н169	299642.66	1417056.54	Картометрический метод	0.10	–
н170	299649.77	1417038.92	Картометрический метод	0.10	–
н171	299654.72	1417026.67	Картометрический метод	0.10	–
н172	299666.14	1417007.47	Картометрический метод	0.10	–
н173	299675.46	1416989.76	Картометрический метод	0.10	–
н174	299689.85	1416972.39	Картометрический метод	0.10	–
н175	299703.88	1416956.97	Картометрический метод	0.10	–
н176	299722.78	1416944.28	Картометрический метод	0.10	–
н177	299741.66	1416938.85	Картометрический метод	0.10	–
н178	299755.02	1416935.03	Картометрический метод	0.10	–
н179	299770.56	1416936.95	Картометрический метод	0.10	–
н180	299785.69	1416942.27	Картометрический метод	0.10	–
н181	299793.63	1416948.79	Картометрический метод	0.10	–
н182	299802.67	1416960.57	Картометрический метод	0.10	–
н103	299808.30	1416970.55	Картометрический метод	0.10	–
–	–	–	–	–	–
н183	299752.36	1416975.89	Картометрический метод	0.10	–
н184	299747.42	1416993.34	Картометрический метод	0.10	–
н185	299753.99	1417005.57	Картометрический метод	0.10	–
н186	299769.63	1417018.29	Картометрический метод	0.10	–
н187	299768.36	1417029.98	Картометрический метод	0.10	–

н188	299771.30	1417048.83	Картометрический метод	0.10	–
н189	299781.83	1417062.62	Картометрический метод	0.10	–
н190	299787.38	1417081.80	Картометрический метод	0.10	–
н191	299789.79	1417098.51	Картометрический метод	0.10	–
н192	299786.03	1417112.03	Картометрический метод	0.10	–
н193	299769.16	1417121.36	Картометрический метод	0.10	–
н194	299727.48	1417115.76	Картометрический метод	0.10	–
н195	299693.95	1417107.23	Картометрический метод	0.10	–
н196	299670.29	1417109.94	Картометрический метод	0.10	–
н197	299651.88	1417133.99	Картометрический метод	0.10	–
н198	299639.00	1417155.64	Картометрический метод	0.10	–
н199	299626.70	1417171.26	Картометрический метод	0.10	–
н200	299602.43	1417210.19	Картометрический метод	0.10	–
н201	299576.83	1417227.64	Картометрический метод	0.10	–
н202	299567.16	1417212.52	Картометрический метод	0.10	–
н203	299559.83	1417182.21	Картометрический метод	0.10	–
н204	299576.11	1417147.47	Картометрический метод	0.10	–
н205	299605.68	1417132.88	Картометрический метод	0.10	–
н206	299629.35	1417111.20	Картометрический метод	0.10	–
н207	299655.87	1417063.97	Картометрический метод	0.10	–
н208	299683.07	1417011.53	Картометрический метод	0.10	–
н209	299705.85	1416979.11	Картометрический метод	0.10	–
н210	299730.87	1416968.16	Картометрический метод	0.10	–
н211	299748.18	1416969.17	Картометрический метод	0.10	–
н183	299752.36	1416975.89	Картометрический метод	0.10	–
–	–	–	–	–	–
н212	299726.66	1417234.43	Картометрический метод	0.10	–
н213	299708.31	1417320.43	Картометрический метод	0.10	–
н214	299611.71	1417279.28	Картометрический метод	0.10	–
н215	299598.73	1417257.24	Картометрический метод	0.10	–
н216	299628.86	1417201.92	Картометрический метод	0.10	–
н217	299643.23	1417201.95	Картометрический метод	0.10	–
н212	299726.66	1417234.43	Картометрический метод	0.10	–
Зона1(5)	–	–	–	–	–
н218	299969.48	1416823.43	Картометрический метод	0.10	–

н219	300107.00	1416938.73	Картометрический метод	0.10	–
н220	300107.30	1416946.04	Картометрический метод	0.10	–
н221	300070.89	1416994.98	Картометрический метод	0.10	–
н222	300058.87	1417027.17	Картометрический метод	0.10	–
н223	300056.92	1417048.86	Картометрический метод	0.10	–
н224	300062.85	1417067.50	Картометрический метод	0.10	–
н225	300077.11	1417089.18	Картометрический метод	0.10	–
н226	300106.14	1417120.58	Картометрический метод	0.10	–
н227	300115.85	1417133.87	Картометрический метод	0.10	–
н228	300115.84	1417145.67	Картометрический метод	0.10	–
н229	300112.12	1417169.38	Картометрический метод	0.10	–
н230	300095.99	1417194.49	Картометрический метод	0.10	–
н231	300080.98	1417204.05	Картометрический метод	0.10	–
н232	300062.70	1417202.72	Картометрический метод	0.10	–
н233	300046.74	1417203.96	Картометрический метод	0.10	–
н234	299989.50	1417230.87	Картометрический метод	0.10	–
н235	299975.27	1417235.05	Картометрический метод	0.10	–
н236	299962.54	1417233.63	Картометрический метод	0.10	–
н237	299952.82	1417226.11	Картометрический метод	0.10	–
н238	299935.38	1417205.02	Картометрический метод	0.10	–
н239	299869.46	1417134.81	Картометрический метод	0.10	–
н240	299848.09	1417102.18	Картометрический метод	0.10	–
н241	299842.15	1417089.52	Картометрический метод	0.10	–
н242	299841.11	1417064.39	Картометрический метод	0.10	–
н243	299842.92	1417046.42	Картометрический метод	0.10	–
н244	299895.42	1417001.88	Картометрический метод	0.10	–
н245	299923.38	1416976.24	Картометрический метод	0.10	–
н246	299955.65	1416931.30	Картометрический метод	0.10	–
н247	299970.75	1416909.45	Картометрический метод	0.10	–
н248	299965.82	1416906.04	Картометрический метод	0.10	–
н249	299851.85	1416820.34	Картометрический метод	0.10	–
н250	299851.27	1416813.60	Картометрический метод	0.10	–
н251	299867.17	1416791.46	Картометрический метод	0.10	–
н252	299892.73	1416765.84	Картометрический метод	0.10	–

н253	299901.51	1416771.30	Картометрический метод	0.10	–
н254	299925.52	1416790.19	Картометрический метод	0.10	–
н218	299969.48	1416823.43	Картометрический метод	0.10	–
Зона1(6)	–	–	–	–	–
н255	300751.40	1421053.58	Картометрический метод	0.10	–
н256	300720.02	1421121.41	Картометрический метод	0.10	–
н257	300556.15	1421032.55	Картометрический метод	0.10	–
н258	300597.35	1420962.65	Картометрический метод	0.10	–
н255	300751.40	1421053.58	Картометрический метод	0.10	–
Зона1(7)	–	–	–	–	–
н259	300837.96	1416892.72	Картометрический метод	0.10	–
н260	300841.54	1416902.96	Картометрический метод	0.10	–
н261	300842.09	1416927.51	Картометрический метод	0.10	–
н262	300831.25	1416930.26	Картометрический метод	0.10	–
н263	300828.35	1416930.31	Картометрический метод	0.10	–
н264	300832.75	1416885.92	Картометрический метод	0.10	–
н259	300837.96	1416892.72	Картометрический метод	0.10	–
Зона1(8)	–	–	–	–	–
н265	301163.25	1415847.03	Картометрический метод	0.10	–
н266	301169.51	1415870.62	Картометрический метод	0.10	–
н267	301180.11	1415910.52	Картометрический метод	0.10	–
н268	301186.65	1415935.13	Картометрический метод	0.10	–
н269	301166.69	1416018.73	Картометрический метод	0.10	–
н270	301143.75	1416076.05	Картометрический метод	0.10	–
н271	301128.47	1416114.25	Картометрический метод	0.10	–
н272	301107.14	1416112.08	Картометрический метод	0.10	–
н273	301095.44	1416110.87	Картометрический метод	0.10	–
н274	301082.46	1416180.77	Картометрический метод	0.10	–
н275	301071.93	1416237.48	Картометрический метод	0.10	–
н276	301068.29	1416257.13	Картометрический метод	0.10	–
н277	301070.17	1416260.24	Картометрический метод	0.10	–
н278	301233.67	1416273.58	Картометрический метод	0.10	–
н279	301235.27	1416125.19	Картометрический метод	0.10	–
н280	301259.85	1416089.10	Картометрический метод	0.10	–
н281	301286.89	1416153.47	Картометрический метод	0.10	–

н282	301298.16	1416200.36	Картометрический метод	0.10	–
н283	301301.67	1416267.11	Картометрический метод	0.10	–
н284	301296.27	1416305.42	Картометрический метод	0.10	–
н285	301289.37	1416354.30	Картометрический метод	0.10	–
н286	301284.07	1416380.90	Картометрический метод	0.10	–
н287	301234.75	1416482.69	Картометрический метод	0.10	–
н288	301178.62	1416592.51	Картометрический метод	0.10	–
н289	301135.76	1416590.83	Картометрический метод	0.10	–
н290	301101.13	1416644.94	Картометрический метод	0.10	–
н291	301086.35	1416666.45	Картометрический метод	0.10	–
н292	301024.50	1416701.03	Картометрический метод	0.10	–
н293	300983.24	1416748.01	Картометрический метод	0.10	–
н294	300952.09	1416787.19	Картометрический метод	0.10	–
н295	300920.95	1416813.37	Картометрический метод	0.10	–
н296	300871.49	1416852.92	Картометрический метод	0.10	–
н297	300852.67	1416866.30	Картометрический метод	0.10	–
н298	300834.45	1416873.32	Картометрический метод	0.10	–
н299	300835.82	1416863.82	Картометрический метод	0.10	–
н300	300851.88	1416752.59	Картометрический метод	0.10	–
н301	300852.66	1416747.12	Картометрический метод	0.10	–
н302	300863.64	1416653.58	Картометрический метод	0.10	–
н303	300866.92	1416626.57	Картометрический метод	0.10	–
н304	300870.83	1416626.66	Картометрический метод	0.10	–
н305	300897.73	1416628.33	Картометрический метод	0.10	–
н306	300920.49	1416629.73	Картометрический метод	0.10	–
н307	300947.90	1416631.43	Картометрический метод	0.10	–
н308	300947.68	1416634.43	Картометрический метод	0.10	–
н309	300969.29	1416639.06	Картометрический метод	0.10	–
н310	300998.78	1416645.35	Картометрический метод	0.10	–
н311	301014.88	1416648.79	Картометрический метод	0.10	–
н312	301017.99	1416634.36	Картометрический метод	0.10	–
н313	301001.83	1416630.93	Картометрический метод	0.10	–
н314	300972.39	1416624.62	Картометрический метод	0.10	–
н315	300954.38	1416620.77	Картометрический метод	0.10	–


н316	300952.31	1416627.95	Картометрический метод	0.10	–
н317	300921.63	1416625.89	Картометрический метод	0.10	–
н318	300898.98	1416624.37	Картометрический метод	0.10	–
н319	300869.15	1416622.37	Картометрический метод	0.10	–
н320	300867.52	1416621.58	Картометрический метод	0.10	–
н321	300884.34	1416510.83	Картометрический метод	0.10	–
н322	300903.14	1416374.16	Картометрический метод	0.10	–
н323	300913.36	1416285.28	Картометрический метод	0.10	–
н324	300923.79	1416213.34	Картометрический метод	0.10	–
н325	300934.51	1416113.63	Картометрический метод	0.10	–
н326	300945.82	1416003.96	Картометрический метод	0.10	–
н327	300950.15	1415979.29	Картометрический метод	0.10	–
н328	300949.16	1415980.11	Картометрический метод	0.10	–
н329	300954.44	1415933.67	Картометрический метод	0.10	–
н330	300970.09	1415842.25	Картометрический метод	0.10	–
н331	300983.89	1415779.24	Картометрический метод	0.10	–
н332	300988.24	1415758.64	Картометрический метод	0.10	–
н333	301066.97	1415781.63	Картометрический метод	0.10	–
н334	301109.26	1415799.00	Картометрический метод	0.10	–
н265	301163.25	1415847.03	Картометрический метод	0.10	–
Зона1(9)	–	–	–	–	–
н335	301608.29	1412323.19	Картометрический метод	0.10	–
н336	301328.98	1413076.29	Картометрический метод	0.10	–
н337	301293.20	1413064.42	Картометрический метод	0.10	–
н338	301239.98	1413040.93	Картометрический метод	0.10	–
н339	301259.93	1412988.75	Картометрический метод	0.10	–
н340	301280.74	1412934.41	Картометрический метод	0.10	–
н341	301288.42	1412914.36	Картометрический метод	0.10	–
н342	301281.05	1412910.30	Картометрический метод	0.10	–
н343	301172.53	1412850.79	Картометрический метод	0.10	–
н344	301353.33	1412263.26	Картометрический метод	0.10	–
н345	301504.40	1412300.51	Картометрический метод	0.10	–
н335	301608.29	1412323.19	Картометрический метод	0.10	–
Зона1(10)	–	–	–	–	–
н346	301822.63	1412362.88	Картометрический метод	0.10	–

н347	301818.55	1412374.37	Картометрический метод	0.10	–
н348	301699.17	1412686.84	Картометрический метод	0.10	–
н349	301590.94	1412974.44	Картометрический метод	0.10	–
н350	301537.31	1413095.43	Картометрический метод	0.10	–
н351	301490.11	1413103.72	Картометрический метод	0.10	–
н352	301454.24	1413102.97	Картометрический метод	0.10	–
н353	301434.26	1413102.57	Картометрический метод	0.10	–
н354	301367.49	1413089.06	Картометрический метод	0.10	–
н355	301328.99	1413076.28	Картометрический метод	0.10	–
н335	301608.29	1412323.19	Картометрический метод	0.10	–
н356	301790.56	1412362.97	Картометрический метод	0.10	–
н346	301822.63	1412362.88	Картометрический метод	0.10	–

3. Сведения о характерных точках части (частей) границы объекта

Обозначение характерных точек части границы	Координаты, м		Метод определения координат характерной точки	Средняя квадратическая погрешность положения характерной точки (M_t), м	Описание обозначения точки на местности (при наличии)
	X	Y			
1	2	3	4	5	6
–	–	–	–	–	–






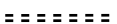
План границ объекта



















Масштаб 1: 50000

Используемые условные знаки и обозначения:

Обозначения земельных участков, размеры которых не могут быть переданы в масштабе разделов графической части:

-  Обозначение точки земельных участков, имеющиеся в ГКН сведения о границе которых достаточны для определения ее положения на местности.
-  Обозначение точки земельных участков, имеющиеся в ГКН сведения о границе которых не достаточны для определения ее положения на местности.
-  Обозначение точки земельных участков, представляющих собой единое землепользование с преобладанием обособленных участков, имеющиеся в ГКН сведения о границах которых достаточны для определения их положения на местности.
-  Обозначение точки ранее учтенных земельных участков, представляющих собой единое землепользование с преобладанием обособленных участков, имеющиеся в ГКН сведения о границах которых не достаточны для определения их положения на местности.
-  Граница ранее учтенного земельного участка, представляющего собой единое землепользование с преобладанием условных участков, имеющиеся в ГКН сведения о границах которых достаточны для определения их положения на местности.
-  Граница земельного участка, представляющего собой единое землепользование с преобладанием условных участков, имеющиеся в ГКН сведения о границах которых не достаточны для определения их положения на местности.

Обозначения земельных участков, размеры которых могут быть переданы в масштабе разделов графической части:

-  Характерная точка границы, сведения о которой не позволяют однозначно определить ее положение на местности.
-  Характерная точка границы, сведения о которой позволяют однозначно определить ее положение на местности.
-  Существующая часть границы земельных участков, имеющиеся в ГКН сведения о которой достаточны для определения ее местоположения.
-  Вновь образованная часть границы земельных участков, сведения о которой достаточны для определения ее местоположения.
-  Существующая часть границы земельных участков, имеющиеся сведения о которой не достаточны для определения ее местоположения.
-  Вновь образованная часть границы земельных участков, сведения о которой не достаточны для определения ее местоположения.
-  Базовая станция при спутниковых наблюдениях (GPS или ГЛОНАСС)
-  Пункты опорной межевой сети (ОМС), (пункт ГГС)
-  Пункты съемочного обоснования, созданные при проведении кадастровых работ
-  Межевые знаки, которые использовались в качестве опорной сети или съемочного обоснования
-  Внемасштабный площадной участок, границы которого установлены декларативно
-  Граница субъекта Российской Федерации
-  Граница муниципального образования
-  Граница кадастрового округа
-  Граница кадастрового района
-  Граница кадастрового квартала

