

## ОПИСАНИЕ МЕСТОПОЛОЖЕНИЯ ГРАНИЦ

Территориальная зона Зона застройки индивидуальными жилыми домами (Ж-1)  
(наименование объекта, местоположение границ которого описано (далее - объект))

### Раздел 1

#### Сведения об объекте

| Сведения об объекте |  |  |
|---------------------|--|--|
| № п/п               | Характеристики объекта   | Описание характеристик   |
| 1                   | 2  | 3  |
| 1                   | Местоположение объекта   | 446184, Самарская обл, Большеглушицкий р-н, Морша с  |
| 2                   | Площадь объекта +/- величина погрешности определения площади (Р+/- Дельта Р) | 2109462 кв.м ± 331 кв.м  |
| 3                   | Иные характеристики объекта  | <p>Основной вид разрешенного использования :</p> <p>Для индивидуального жилищного строительства, Малоэтажная многоквартирная жилая застройка, Для ведения личного подсобного хозяйства (приусадебный земельный участок), Блокированная жилая застройка, Коммунальное обслуживание, Оказание услуг связи, Бытовое обслуживание, Амбулаторно-поликлиническое обслуживание, Дошкольное, начальное и среднее общее образование, Общественное питание, Обеспечение занятий спортом в помещениях, Площадки для занятий спортом, Обеспечение внутреннего правопорядка, Историко-культурная деятельность, Земельные участки (территории) общего пользования, Улично-дорожная сеть, Благоустройство территории, Ведение огородничества, Ведение садоводства.</p> <p>Условно разрешенный вид разрешенного использования :</p> <p>Обслуживание жилой застройки, Хранение автотранспорта, Общежития, Объекты культурно-досуговой деятельности, Парки культуры и отдыха, Осуществление религиозных обрядов, Религиозное управление и образование, Государственное управление, Обеспечение деятельности в области гидрометеорологии и смежных с ней областях, Деловое управление, Рынки, Магазины, Банковская и страховая деятельность, Гостиничное обслуживание, Объекты дорожного сервиса, Заправка транспортных средств, Обеспечение дорожного отдыха, Автомобильные мойки, Выставочно-ярмарочная деятельность, Обеспечение занятий спортом в помещениях, Стоянки, транспорта общего пользования, Общее пользование водными объектами, Гидротехнические сооружения, Банковская и страховая деятельность</p> |

## Раздел 2

| Сведения о местоположении границ объекта        |               |            |   |  |   |
|---|---------------|------------|---|--|---|
| 1. Система координат <u>МСК - 63</u>            |               |            |   |  |   |
| 2. Сведения о характерных точках границ объекта |               |            |   |  |   |
| Обозначение<br>характерных<br>точек границ      | Координаты, м |            | Метод определения<br>координат<br>характерной точки | Средняя<br>квадратическая<br>погрешность<br>положения<br>характерной точки<br>( $M_t$ ), м | Описание<br>обозначения<br>точки на<br>местности (при<br>наличии) |
|   | X             | Y          |   |  |   |
| 1   | 2             | 3          | 4   | 5  | 6   |
| Зона I (1)                                      | –             | –          | –   | –  | –   |
| 1   | 299391.81     | 1419174.17 | Картометрический<br>метод                           | 0.10   | –   |
| 2   | 299409.03     | 1419288.28 | Картометрический<br>метод                           | 0.10   | –   |
| 3   | 299435.81     | 1419265.98 | Картометрический<br>метод                           | 0.10   | –   |
| 4   | 299472.32     | 1419254.61 | Картометрический<br>метод                           | 0.10   | –   |
| 5   | 299540.86     | 1419293.39 | Картометрический<br>метод                           | 0.10   | –   |
| 6   | 299581.95     | 1419297.96 | Картометрический<br>метод                           | 0.10   | –   |
| 7   | 299617.37     | 1419550.20 | Картометрический<br>метод                           | 0.10   | –   |
| 8   | 299571.76     | 1419556.48 | Картометрический<br>метод                           | 0.10   | –   |
| 9   | 299581.40     | 1419619.72 | Картометрический<br>метод                           | 0.10   | –   |
| 10  | 299598.73     | 1419670.51 | Картометрический<br>метод                           | 0.10   | –   |
| 11  | 299599.40     | 1419705.61 | Картометрический<br>метод                           | 0.10   | –   |
| 12  | 299578.94     | 1419722.37 | Картометрический<br>метод                           | 0.10   | –   |
| 13  | 299487.75     | 1419757.95 | Картометрический<br>метод                           | 0.10   | –   |
| 14  | 299487.34     | 1419778.40 | Картометрический<br>метод                           | 0.10   | –   |
| 15  | 299543.23     | 1419794.34 | Картометрический<br>метод                           | 0.10   | –   |
| 16  | 299603.52     | 1419841.68 | Картометрический<br>метод                           | 0.10   | –   |
| 17  | 299650.01     | 1419871.83 | Картометрический<br>метод                           | 0.10   | –   |
| 18  | 299687.73     | 1419912.12 | Картометрический<br>метод                           | 0.10   | –   |
| 19  | 299705.80     | 1419960.02 | Картометрический<br>метод                           | 0.10   | –   |
| 20  | 299711.98     | 1420019.27 | Картометрический<br>метод                           | 0.10   | –   |
| 21  | 299742.99     | 1420027.92 | Картометрический<br>метод                           | 0.10   | –   |
| 22  | 299759.73     | 1420036.43 | Картометрический<br>метод                           | 0.10   | –   |
| 23  | 299758.12     | 1420050.88 | Картометрический<br>метод                           | 0.10   | –   |
| 24  | 299764.16     | 1420052.94 | Картометрический<br>метод                           | 0.10   | –   |
| 25  | 299786.38     | 1420060.60 | Картометрический<br>метод                           | 0.10   | –   |

|    |           |            |                        |      |   |
|----|-----------|------------|------------------------|------|---|
| 26 | 299788.63 | 1420054.97 | Картометрический метод | 0.10 | – |
| 27 | 299899.91 | 1420089.30 | Картометрический метод | 0.10 | – |
| 28 | 299936.92 | 1420114.76 | Картометрический метод | 0.10 | – |
| 29 | 299953.94 | 1420126.68 | Картометрический метод | 0.10 | – |
| 30 | 299958.20 | 1420129.67 | Картометрический метод | 0.10 | – |
| 31 | 299968.72 | 1420137.04 | Картометрический метод | 0.10 | – |
| 32 | 299976.98 | 1420142.82 | Картометрический метод | 0.10 | – |
| 33 | 299984.21 | 1420147.88 | Картометрический метод | 0.10 | – |
| 34 | 300025.04 | 1419890.83 | Картометрический метод | 0.10 | – |
| 35 | 300165.92 | 1419941.81 | Картометрический метод | 0.10 | – |
| 36 | 300172.01 | 1419928.19 | Картометрический метод | 0.10 | – |
| 37 | 300174.53 | 1419922.53 | Картометрический метод | 0.10 | – |
| 38 | 300178.63 | 1419913.36 | Картометрический метод | 0.10 | – |
| 39 | 300186.35 | 1419896.07 | Картометрический метод | 0.10 | – |
| 40 | 300015.51 | 1419840.45 | Картометрический метод | 0.10 | – |
| 41 | 300046.58 | 1419620.20 | Картометрический метод | 0.10 | – |
| 42 | 299967.95 | 1419607.14 | Картометрический метод | 0.10 | – |
| 43 | 299948.64 | 1419762.86 | Картометрический метод | 0.10 | – |
| 44 | 299939.82 | 1419817.84 | Картометрический метод | 0.10 | – |
| 45 | 299848.71 | 1419767.41 | Картометрический метод | 0.10 | – |
| 46 | 299851.86 | 1419743.77 | Картометрический метод | 0.10 | – |
| 47 | 299900.43 | 1419753.35 | Картометрический метод | 0.10 | – |
| 48 | 299916.71 | 1419584.44 | Картометрический метод | 0.10 | – |
| 49 | 299917.46 | 1419571.30 | Картометрический метод | 0.10 | – |
| 50 | 299919.25 | 1419544.61 | Картометрический метод | 0.10 | – |
| 51 | 299879.09 | 1419539.57 | Картометрический метод | 0.10 | – |
| 52 | 299879.28 | 1419538.16 | Картометрический метод | 0.10 | – |
| 53 | 299833.69 | 1419418.59 | Картометрический метод | 0.10 | – |
| 54 | 299788.60 | 1419397.55 | Картометрический метод | 0.10 | – |
| 55 | 299908.68 | 1419047.65 | Картометрический метод | 0.10 | – |
| 56 | 299867.91 | 1418976.18 | Картометрический метод | 0.10 | – |
| 57 | 299886.73 | 1418935.12 | Картометрический метод | 0.10 | – |
| 58 | 299844.95 | 1418918.19 | Картометрический метод | 0.10 | – |
| 59 | 299874.54 | 1418852.41 | Картометрический метод | 0.10 | – |

|    |           |            |                        |      |   |
|----|-----------|------------|------------------------|------|---|
| 60 | 299756.75 | 1418804.68 | Картометрический метод | 0.10 | – |
| 61 | 299768.44 | 1418796.07 | Картометрический метод | 0.10 | – |
| 62 | 299765.22 | 1418775.92 | Картометрический метод | 0.10 | – |
| 63 | 299868.39 | 1418814.85 | Картометрический метод | 0.10 | – |
| 64 | 299880.74 | 1418785.79 | Картометрический метод | 0.10 | – |
| 65 | 299933.88 | 1418799.12 | Картометрический метод | 0.10 | – |
| 66 | 299944.45 | 1418774.36 | Картометрический метод | 0.10 | – |
| 67 | 299941.96 | 1418773.33 | Картометрический метод | 0.10 | – |
| 68 | 299909.12 | 1418760.11 | Картометрический метод | 0.10 | – |
| 69 | 299933.12 | 1418697.37 | Картометрический метод | 0.10 | – |
| 70 | 299935.26 | 1418676.88 | Картометрический метод | 0.10 | – |
| 71 | 299983.33 | 1418621.89 | Картометрический метод | 0.10 | – |
| 72 | 299933.01 | 1418939.49 | Картометрический метод | 0.10 | – |
| 73 | 299997.21 | 1418949.66 | Картометрический метод | 0.10 | – |
| 74 | 300009.88 | 1418869.73 | Картометрический метод | 0.10 | – |
| 75 | 300025.77 | 1418786.37 | Картометрический метод | 0.10 | – |
| 76 | 300033.56 | 1418763.02 | Картометрический метод | 0.10 | – |
| 77 | 300047.71 | 1418765.69 | Картометрический метод | 0.10 | – |
| 78 | 300103.42 | 1418776.22 | Картометрический метод | 0.10 | – |
| 79 | 300120.54 | 1418779.46 | Картометрический метод | 0.10 | – |
| 80 | 300131.30 | 1418781.54 | Картометрический метод | 0.10 | – |
| 81 | 300131.94 | 1418776.69 | Картометрический метод | 0.10 | – |
| 82 | 300146.19 | 1418668.02 | Картометрический метод | 0.10 | – |
| 83 | 300154.55 | 1418586.93 | Картометрический метод | 0.10 | – |
| 84 | 300163.37 | 1418549.62 | Картометрический метод | 0.10 | – |
| 85 | 300186.78 | 1418479.06 | Картометрический метод | 0.10 | – |
| 86 | 300159.96 | 1418469.02 | Картометрический метод | 0.10 | – |
| 87 | 300172.76 | 1418388.22 | Картометрический метод | 0.10 | – |
| 88 | 300229.70 | 1418231.65 | Картометрический метод | 0.10 | – |
| 89 | 300267.45 | 1418247.76 | Картометрический метод | 0.10 | – |
| 90 | 300370.99 | 1417984.74 | Картометрический метод | 0.10 | – |
| 91 | 300389.79 | 1417942.99 | Картометрический метод | 0.10 | – |
| 92 | 300400.61 | 1417918.94 | Картометрический метод | 0.10 | – |
| 93 | 300458.00 | 1417843.47 | Картометрический метод | 0.10 | – |

|     |           |            |                        |      |   |
|-----|-----------|------------|------------------------|------|---|
| 94  | 300481.17 | 1417812.96 | Картометрический метод | 0.10 | – |
| 95  | 300489.36 | 1417789.21 | Картометрический метод | 0.10 | – |
| 96  | 300502.66 | 1417750.65 | Картометрический метод | 0.10 | – |
| 97  | 300674.95 | 1417336.24 | Картометрический метод | 0.10 | – |
| 98  | 300515.68 | 1417289.50 | Картометрический метод | 0.10 | – |
| 99  | 300520.44 | 1417274.66 | Картометрический метод | 0.10 | – |
| 100 | 300470.14 | 1417260.23 | Картометрический метод | 0.10 | – |
| 101 | 300483.54 | 1417220.58 | Картометрический метод | 0.10 | – |
| 102 | 300722.09 | 1417292.31 | Картометрический метод | 0.10 | – |
| 103 | 300745.98 | 1417101.03 | Картометрический метод | 0.10 | – |
| 104 | 300749.66 | 1417080.53 | Картометрический метод | 0.10 | – |
| 105 | 300750.09 | 1417076.27 | Картометрический метод | 0.10 | – |
| 106 | 300694.37 | 1417059.14 | Картометрический метод | 0.10 | – |
| 107 | 300722.54 | 1416901.49 | Картометрический метод | 0.10 | – |
| 108 | 300766.68 | 1416912.97 | Картометрический метод | 0.10 | – |
| 109 | 300768.91 | 1416891.07 | Картометрический метод | 0.10 | – |
| 110 | 300771.00 | 1416870.58 | Картометрический метод | 0.10 | – |
| 111 | 300783.03 | 1416788.80 | Картометрический метод | 0.10 | – |
| 112 | 300737.58 | 1416774.59 | Картометрический метод | 0.10 | – |
| 113 | 300750.13 | 1416668.71 | Картометрический метод | 0.10 | – |
| 114 | 300798.57 | 1416683.26 | Картометрический метод | 0.10 | – |
| 115 | 300799.33 | 1416678.15 | Картометрический метод | 0.10 | – |
| 116 | 300805.27 | 1416641.72 | Картометрический метод | 0.10 | – |
| 117 | 300807.39 | 1416613.21 | Картометрический метод | 0.10 | – |
| 118 | 300813.80 | 1416565.28 | Картометрический метод | 0.10 | – |
| 119 | 300816.90 | 1416546.38 | Картометрический метод | 0.10 | – |
| 120 | 300820.58 | 1416523.87 | Картометрический метод | 0.10 | – |
| 121 | 300823.30 | 1416507.31 | Картометрический метод | 0.10 | – |
| 122 | 300837.87 | 1416422.05 | Картометрический метод | 0.10 | – |
| 123 | 300848.07 | 1416345.61 | Картометрический метод | 0.10 | – |
| 124 | 300840.73 | 1416343.20 | Картометрический метод | 0.10 | – |
| 125 | 300846.59 | 1416296.75 | Картометрический метод | 0.10 | – |
| 126 | 300747.52 | 1416267.08 | Картометрический метод | 0.10 | – |
| 127 | 300762.82 | 1416225.25 | Картометрический метод | 0.10 | – |

|     |           |            |                        |      |   |
|-----|-----------|------------|------------------------|------|---|
| 128 | 300812.53 | 1416226.91 | Картометрический метод | 0.10 | – |
| 129 | 300818.11 | 1416206.31 | Картометрический метод | 0.10 | – |
| 130 | 300773.97 | 1416194.77 | Картометрический метод | 0.10 | – |
| 131 | 300854.89 | 1415973.55 | Картометрический метод | 0.10 | – |
| 132 | 300835.36 | 1415965.85 | Картометрический метод | 0.10 | – |
| 133 | 300850.32 | 1415924.38 | Картометрический метод | 0.10 | – |
| 134 | 300825.04 | 1415913.22 | Картометрический метод | 0.10 | – |
| 135 | 300835.02 | 1415885.51 | Картометрический метод | 0.10 | – |
| 136 | 300639.97 | 1415811.16 | Картометрический метод | 0.10 | – |
| 137 | 300509.35 | 1416021.00 | Картометрический метод | 0.10 | – |
| 138 | 300473.63 | 1416038.37 | Картометрический метод | 0.10 | – |
| 139 | 300386.29 | 1416009.70 | Картометрический метод | 0.10 | – |
| 140 | 300367.69 | 1416105.78 | Картометрический метод | 0.10 | – |
| 141 | 300264.40 | 1416085.90 | Картометрический метод | 0.10 | – |
| 142 | 300252.38 | 1416103.93 | Картометрический метод | 0.10 | – |
| 143 | 300255.13 | 1416112.34 | Картометрический метод | 0.10 | – |
| 144 | 300248.75 | 1416132.24 | Картометрический метод | 0.10 | – |
| 145 | 300484.18 | 1416179.40 | Картометрический метод | 0.10 | – |
| 146 | 300435.50 | 1416318.79 | Картометрический метод | 0.10 | – |
| 147 | 300289.58 | 1416286.19 | Картометрический метод | 0.10 | – |
| 148 | 300247.63 | 1416381.23 | Картометрический метод | 0.10 | – |
| 149 | 300399.93 | 1416420.61 | Картометрический метод | 0.10 | – |
| 150 | 300383.74 | 1416466.95 | Картометрический метод | 0.10 | – |
| 151 | 300203.40 | 1416413.06 | Картометрический метод | 0.10 | – |
| 152 | 300195.69 | 1416433.58 | Картометрический метод | 0.10 | – |
| 153 | 300206.46 | 1416463.37 | Картометрический метод | 0.10 | – |
| 154 | 300186.07 | 1416513.67 | Картометрический метод | 0.10 | – |
| 155 | 300346.97 | 1416572.22 | Картометрический метод | 0.10 | – |
| 156 | 300330.49 | 1416619.42 | Картометрический метод | 0.10 | – |
| 157 | 300230.76 | 1416590.83 | Картометрический метод | 0.10 | – |
| 158 | 300224.51 | 1416606.85 | Картометрический метод | 0.10 | – |
| 159 | 300182.43 | 1416594.20 | Картометрический метод | 0.10 | – |
| 160 | 300175.55 | 1416617.75 | Картометрический метод | 0.10 | – |
| 161 | 300193.86 | 1416623.73 | Картометрический метод | 0.10 | – |

|     |           |            |                        |      |   |
|-----|-----------|------------|------------------------|------|---|
| 162 | 300199.14 | 1416692.52 | Картометрический метод | 0.10 | – |
| 163 | 300133.79 | 1416596.57 | Картометрический метод | 0.10 | – |
| 164 | 300129.37 | 1416613.35 | Картометрический метод | 0.10 | – |
| 165 | 300127.72 | 1416619.70 | Картометрический метод | 0.10 | – |
| 166 | 300205.34 | 1416736.77 | Картометрический метод | 0.10 | – |
| 167 | 300350.66 | 1416785.15 | Картометрический метод | 0.10 | – |
| 168 | 300322.95 | 1416864.11 | Картометрический метод | 0.10 | – |
| 169 | 300319.33 | 1416874.43 | Картометрический метод | 0.10 | – |
| 170 | 300290.72 | 1416866.14 | Картометрический метод | 0.10 | – |
| 171 | 300283.66 | 1416910.03 | Картометрический метод | 0.10 | – |
| 172 | 300306.30 | 1416920.24 | Картометрический метод | 0.10 | – |
| 173 | 300357.82 | 1416927.56 | Картометрический метод | 0.10 | – |
| 174 | 300469.12 | 1416962.32 | Картометрический метод | 0.10 | – |
| 175 | 300464.20 | 1416986.03 | Картометрический метод | 0.10 | – |
| 176 | 300515.15 | 1417002.15 | Картометрический метод | 0.10 | – |
| 177 | 300485.06 | 1417091.18 | Картометрический метод | 0.10 | – |
| 178 | 300418.62 | 1417068.45 | Картометрический метод | 0.10 | – |
| 179 | 300406.19 | 1417104.81 | Картометрический метод | 0.10 | – |
| 180 | 300349.32 | 1417085.72 | Картометрический метод | 0.10 | – |
| 181 | 300362.34 | 1417049.18 | Картометрический метод | 0.10 | – |
| 182 | 300319.75 | 1417034.61 | Картометрический метод | 0.10 | – |
| 183 | 300276.87 | 1417154.92 | Картометрический метод | 0.10 | – |
| 184 | 300219.75 | 1417136.83 | Картометрический метод | 0.10 | – |
| 185 | 300262.00 | 1417007.24 | Картометрический метод | 0.10 | – |
| 186 | 300167.42 | 1416963.77 | Картометрический метод | 0.10 | – |
| 187 | 300139.74 | 1416981.52 | Картометрический метод | 0.10 | – |
| 188 | 300122.53 | 1417003.61 | Картометрический метод | 0.10 | – |
| 189 | 300120.25 | 1417032.51 | Картометрический метод | 0.10 | – |
| 190 | 300147.86 | 1417078.62 | Картометрический метод | 0.10 | – |
| 191 | 300166.04 | 1417117.92 | Картометрический метод | 0.10 | – |
| 192 | 300166.70 | 1417142.48 | Картометрический метод | 0.10 | – |
| 193 | 300164.61 | 1417187.16 | Картометрический метод | 0.10 | – |
| 194 | 300138.72 | 1417236.07 | Картометрический метод | 0.10 | – |
| 195 | 300128.87 | 1417241.23 | Картометрический метод | 0.10 | – |

|     |           |            |                        |      |   |
|-----|-----------|------------|------------------------|------|---|
| 196 | 300188.77 | 1417263.29 | Картометрический метод | 0.10 | – |
| 197 | 300136.96 | 1417399.49 | Картометрический метод | 0.10 | – |
| 198 | 300063.99 | 1417370.49 | Картометрический метод | 0.10 | – |
| 199 | 300071.15 | 1417351.15 | Картометрический метод | 0.10 | – |
| 200 | 300002.35 | 1417319.58 | Картометрический метод | 0.10 | – |
| 201 | 299990.63 | 1417399.39 | Картометрический метод | 0.10 | – |
| 202 | 300122.57 | 1417450.47 | Картометрический метод | 0.10 | – |
| 203 | 300115.32 | 1417469.98 | Картометрический метод | 0.10 | – |
| 204 | 300092.38 | 1417533.73 | Картометрический метод | 0.10 | – |
| 205 | 300033.73 | 1417510.27 | Картометрический метод | 0.10 | – |
| 206 | 299975.59 | 1417657.00 | Картометрический метод | 0.10 | – |
| 207 | 300037.41 | 1417678.47 | Картометрический метод | 0.10 | – |
| 208 | 300017.66 | 1417735.83 | Картометрический метод | 0.10 | – |
| 209 | 299929.30 | 1417704.30 | Картометрический метод | 0.10 | – |
| 210 | 299886.33 | 1417828.56 | Картометрический метод | 0.10 | – |
| 211 | 299817.37 | 1417803.61 | Картометрический метод | 0.10 | – |
| 212 | 299794.22 | 1417874.05 | Картометрический метод | 0.10 | – |
| 213 | 299696.32 | 1417847.27 | Картометрический метод | 0.10 | – |
| 214 | 299707.16 | 1417939.30 | Картометрический метод | 0.10 | – |
| 215 | 299767.99 | 1417955.23 | Картометрический метод | 0.10 | – |
| 216 | 299755.90 | 1417992.14 | Картометрический метод | 0.10 | – |
| 217 | 299839.52 | 1418013.67 | Картометрический метод | 0.10 | – |
| 218 | 299804.53 | 1418089.00 | Картометрический метод | 0.10 | – |
| 219 | 299763.79 | 1418070.61 | Картометрический метод | 0.10 | – |
| 220 | 299692.77 | 1418246.42 | Картометрический метод | 0.10 | – |
| 221 | 299723.74 | 1418259.34 | Картометрический метод | 0.10 | – |
| 222 | 299654.84 | 1418424.95 | Картометрический метод | 0.10 | – |
| 223 | 299659.56 | 1418549.48 | Картометрический метод | 0.10 | – |
| 224 | 299762.23 | 1418598.35 | Картометрический метод | 0.10 | – |
| 225 | 299729.20 | 1418682.29 | Картометрический метод | 0.10 | – |
| 226 | 299740.84 | 1418717.22 | Картометрический метод | 0.10 | – |
| 227 | 299745.60 | 1418757.96 | Картометрический метод | 0.10 | – |
| 228 | 299752.36 | 1418790.49 | Картометрический метод | 0.10 | – |
| 229 | 299666.67 | 1418868.62 | Картометрический метод | 0.10 | – |



|          |           |            |                        |      |   |
|----------|-----------|------------|------------------------|------|---|
| 230      | 299619.74 | 1418859.52 | Картометрический метод | 0.10 | – |
| 231      | 299518.77 | 1418843.47 | Картометрический метод | 0.10 | – |
| 232      | 299485.00 | 1418903.40 | Картометрический метод | 0.10 | – |
| 233      | 299464.99 | 1419153.77 | Картометрический метод | 0.10 | – |
| 1        | 299391.81 | 1419174.17 | Картометрический метод | 0.10 | – |
| –        | –         | –          | –                      | –    | – |
| 234      | 299911.78 | 1418313.92 | Картометрический метод | 0.10 | – |
| 235      | 299938.27 | 1418239.19 | Картометрический метод | 0.10 | – |
| 236      | 299989.54 | 1418256.32 | Картометрический метод | 0.10 | – |
| 237      | 299982.67 | 1418277.55 | Картометрический метод | 0.10 | – |
| 238      | 300068.43 | 1418314.62 | Картометрический метод | 0.10 | – |
| 239      | 300057.67 | 1418342.67 | Картометрический метод | 0.10 | – |
| 240      | 300015.86 | 1418324.06 | Картометрический метод | 0.10 | – |
| 241      | 300010.84 | 1418340.25 | Картометрический метод | 0.10 | – |
| 242      | 299963.28 | 1418321.27 | Картометрический метод | 0.10 | – |
| 243      | 299959.07 | 1418329.21 | Картометрический метод | 0.10 | – |
| 244      | 299917.49 | 1418315.72 | Картометрический метод | 0.10 | – |
| 234      | 299911.78 | 1418313.92 | Картометрический метод | 0.10 | – |
| –        | –         | –          | –                      | –    | – |
| 245      | 300319.81 | 1417168.52 | Картометрический метод | 0.10 | – |
| 246      | 300333.73 | 1417129.46 | Картометрический метод | 0.10 | – |
| 247      | 300390.24 | 1417150.92 | Картометрический метод | 0.10 | – |
| 248      | 300378.72 | 1417187.17 | Картометрический метод | 0.10 | – |
| 245      | 300319.81 | 1417168.52 | Картометрический метод | 0.10 | – |
| –        | –         | –          | –                      | –    | – |
| 249      | 300455.49 | 1416787.82 | Картометрический метод | 0.10 | – |
| 250      | 300471.30 | 1416744.73 | Картометрический метод | 0.10 | – |
| 251      | 300515.49 | 1416760.74 | Картометрический метод | 0.10 | – |
| 252      | 300501.30 | 1416797.52 | Картометрический метод | 0.10 | – |
| 249      | 300455.49 | 1416787.82 | Картометрический метод | 0.10 | – |
| Зона1(2) | –         | –          | –                      | –    | – |
| 253      | 300672.04 | 1415780.89 | Картометрический метод | 0.10 | – |
| 254      | 300889.18 | 1415868.32 | Картометрический метод | 0.10 | – |
| 255      | 300898.79 | 1415842.60 | Картометрический метод | 0.10 | – |
| 256      | 300811.92 | 1415799.89 | Картометрический метод | 0.10 | – |
| 257      | 300924.41 | 1415492.38 | Картометрический метод | 0.10 | – |

|          |           |            |                        |      |   |
|----------|-----------|------------|------------------------|------|---|
| 258      | 300972.90 | 1415509.01 | Картометрический метод | 0.10 | – |
| 259      | 301005.98 | 1415354.82 | Картометрический метод | 0.10 | – |
| 260      | 301024.80 | 1415266.20 | Картометрический метод | 0.10 | – |
| 261      | 300986.70 | 1415252.35 | Картометрический метод | 0.10 | – |
| 262      | 300956.53 | 1415336.32 | Картометрический метод | 0.10 | – |
| 263      | 300859.19 | 1415318.85 | Картометрический метод | 0.10 | – |
| 264      | 300856.27 | 1415277.91 | Картометрический метод | 0.10 | – |
| 265      | 300829.20 | 1415259.39 | Картометрический метод | 0.10 | – |
| 266      | 300809.05 | 1415303.16 | Картометрический метод | 0.10 | – |
| 267      | 300786.41 | 1415289.21 | Картометрический метод | 0.10 | – |
| 268      | 300721.82 | 1415349.28 | Картометрический метод | 0.10 | – |
| 269      | 300715.26 | 1415369.33 | Картометрический метод | 0.10 | – |
| 270      | 300753.34 | 1415405.13 | Картометрический метод | 0.10 | – |
| 271      | 300764.44 | 1415520.12 | Картометрический метод | 0.10 | – |
| 272      | 300734.64 | 1415566.14 | Картометрический метод | 0.10 | – |
| 273      | 300716.75 | 1415558.93 | Картометрический метод | 0.10 | – |
| 274      | 300694.19 | 1415571.60 | Картометрический метод | 0.10 | – |
| 253      | 300672.04 | 1415780.89 | Картометрический метод | 0.10 | – |
| Зона1(3) | –         | –          | –                      | –    | – |
| 275      | 301040.40 | 1415479.39 | Картометрический метод | 0.10 | – |
| 276      | 301347.75 | 1415639.84 | Картометрический метод | 0.10 | – |
| 277      | 301394.14 | 1415551.23 | Картометрический метод | 0.10 | – |
| 278      | 301439.28 | 1415530.36 | Картометрический метод | 0.10 | – |
| 279      | 301457.49 | 1415575.05 | Картометрический метод | 0.10 | – |
| 280      | 301495.28 | 1415615.42 | Картометрический метод | 0.10 | – |
| 281      | 301636.27 | 1415691.50 | Картометрический метод | 0.10 | – |
| 282      | 301651.02 | 1415673.92 | Картометрический метод | 0.10 | – |
| 283      | 301690.42 | 1415597.33 | Картометрический метод | 0.10 | – |
| 284      | 301696.71 | 1415572.63 | Картометрический метод | 0.10 | – |
| 285      | 301603.61 | 1415494.75 | Картометрический метод | 0.10 | – |
| 286      | 301550.77 | 1415437.19 | Картометрический метод | 0.10 | – |
| 287      | 301533.06 | 1415406.80 | Картометрический метод | 0.10 | – |
| 288      | 301478.00 | 1415441.38 | Картометрический метод | 0.10 | – |
| 289      | 301442.52 | 1415391.01 | Картометрический метод | 0.10 | – |

|     |           |            |                        |      |   |
|-----|-----------|------------|------------------------|------|---|
| 290 | 301385.42 | 1415433.93 | Картометрический метод | 0.10 | – |
| 291 | 301367.00 | 1415418.20 | Картометрический метод | 0.10 | – |
| 292 | 301342.59 | 1415437.67 | Картометрический метод | 0.10 | – |
| 293 | 301305.11 | 1415410.16 | Картометрический метод | 0.10 | – |
| 294 | 301343.11 | 1415369.77 | Картометрический метод | 0.10 | – |
| 295 | 301332.44 | 1415359.49 | Картометрический метод | 0.10 | – |
| 296 | 301259.10 | 1415414.70 | Картометрический метод | 0.10 | – |
| 297 | 301244.33 | 1415434.07 | Картометрический метод | 0.10 | – |
| 298 | 301162.81 | 1415407.91 | Картометрический метод | 0.10 | – |
| 299 | 301232.41 | 1415328.58 | Картометрический метод | 0.10 | – |
| 300 | 301224.95 | 1415318.91 | Картометрический метод | 0.10 | – |
| 301 | 301185.15 | 1415298.80 | Картометрический метод | 0.10 | – |
| 302 | 301138.05 | 1415337.09 | Картометрический метод | 0.10 | – |
| 303 | 301084.64 | 1415314.96 | Картометрический метод | 0.10 | – |
| 304 | 301093.85 | 1415283.44 | Картометрический метод | 0.10 | – |
| 305 | 301081.55 | 1415281.94 | Картометрический метод | 0.10 | – |
| 306 | 301079.44 | 1415291.61 | Картометрический метод | 0.10 | – |
| 307 | 301070.19 | 1415290.56 | Картометрический метод | 0.10 | – |
| 308 | 301062.42 | 1415321.07 | Картометрический метод | 0.10 | – |
| 309 | 301072.76 | 1415325.57 | Картометрический метод | 0.10 | – |
| 310 | 301066.16 | 1415345.83 | Картометрический метод | 0.10 | – |
| 311 | 301059.47 | 1415383.53 | Картометрический метод | 0.10 | – |
| 312 | 301053.53 | 1415419.98 | Картометрический метод | 0.10 | – |
| 275 | 301040.40 | 1415479.39 | Картометрический метод | 0.10 | – |
| –   | –         | –          | –                      | –    | – |
| 313 | 301622.03 | 1415645.58 | Картометрический метод | 0.10 | – |
| 314 | 301623.26 | 1415644.79 | Картометрический метод | 0.10 | – |
| 315 | 301624.55 | 1415645.47 | Картометрический метод | 0.10 | – |
| 316 | 301624.61 | 1415646.92 | Картометрический метод | 0.10 | – |
| 317 | 301622.08 | 1415647.04 | Картометрический метод | 0.10 | – |
| 313 | 301622.03 | 1415645.58 | Картометрический метод | 0.10 | – |

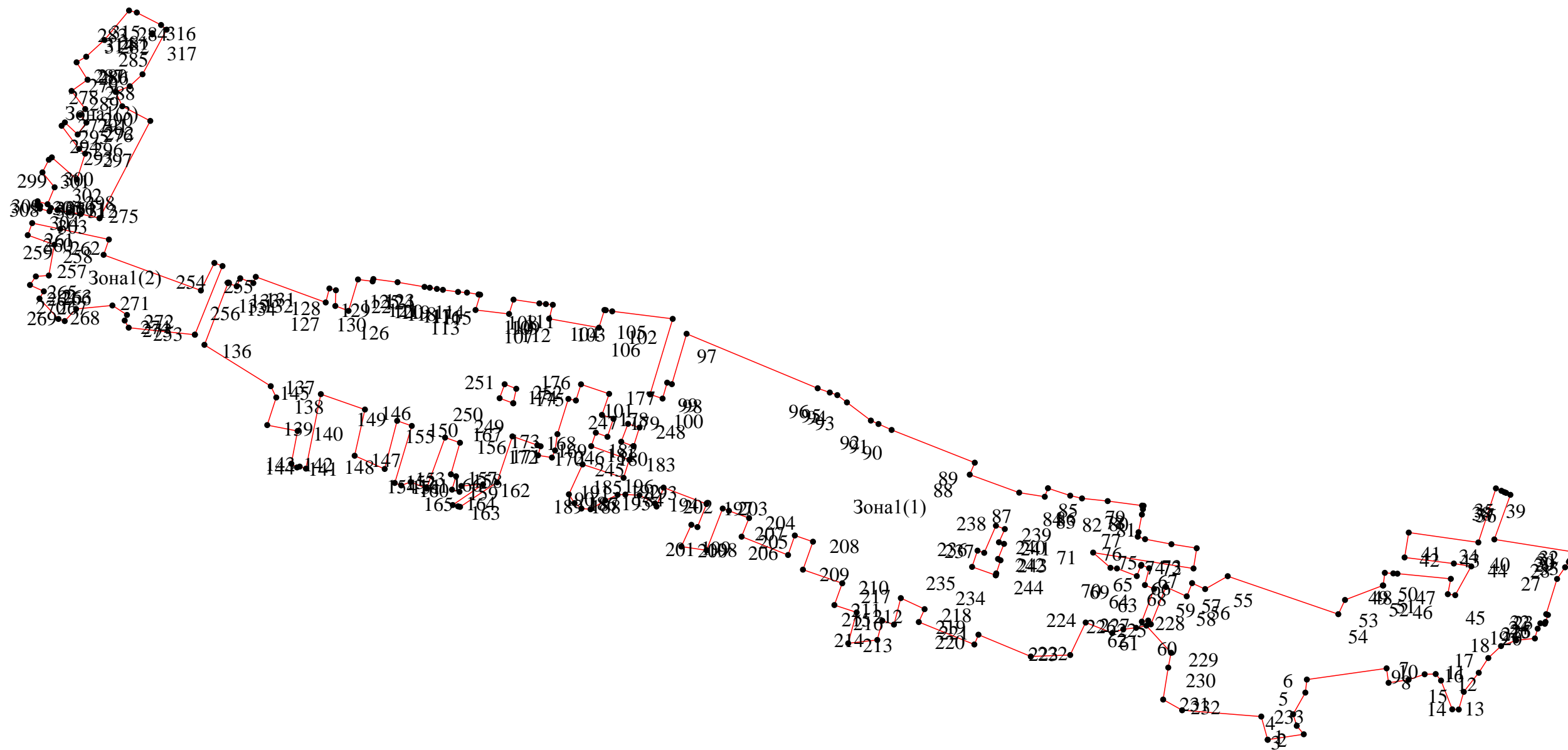
3. Сведения о характерных точках части (частей) границы объекта

| Обозначение характерных точек части границы | Координаты, м |   | Метод определения координат характерной точки | Средняя квадратическая погрешность положения | Описание обозначения точки на |
|---|---------------|---|---|--|-------------------------------|
|   | X             | Y |   |  |                               |

|   |   |   |   | характерной точки<br>(M <sub>t</sub> ), м | местности (при<br>наличии) |
|---|---|---|---|---|----------------------------|
| 1 | 2 | 3 | 4 | 5   | 6                          |
| - | - | - | - | -   | -                          |

Раздел 4






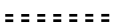
План границ объекта


















Масштаб 1: 15000

Используемые условные знаки и обозначения:

Обозначения земельных участков, размеры которых не могут быть переданы в масштабе разделов графической части:

-  Обозначение точки земельных участков, имеющиеся в ГКН сведения о границе которых достаточны для определения ее положения на местности.
-  Обозначение точки земельных участков, имеющиеся в ГКН сведения о границе которых не достаточны для определения ее положения на местности.
-  Обозначение точки земельных участков, представляющих собой единое землепользование с преобладанием обособленных участков, имеющиеся в ГКН сведения о границах которых достаточны для определения их положения на местности.
-  Обозначение точки ранее учтенных земельных участков, представляющих собой единое землепользование с преобладанием обособленных участков, имеющиеся в ГКН сведения о границах которых не достаточны для определения их положения на местности.
-  Граница ранее учтенного земельного участка, представляющего собой единое землепользование с преобладанием условных участков, имеющиеся в ГКН сведения о границах которых достаточны для определения их положения на местности.
-  Граница земельного участка, представляющего собой единое землепользование с преобладанием условных участков, имеющиеся в ГКН сведения о границах которых не достаточны для определения их положения на местности.

Обозначения земельных участков, размеры которых могут быть переданы в масштабе разделов графической части:

-  Характерная точка границы, сведения о которой не позволяют однозначно определить ее положение на местности.
-  Характерная точка границы, сведения о которой позволяют однозначно определить ее положение на местности.
-  Существующая часть границы земельных участков, имеющиеся в ГКН сведения о которой достаточны для определения ее местоположения.
-  Вновь образованная часть границы земельных участков, сведения о которой достаточны для определения ее местоположения.
-  Существующая часть границы земельных участков, имеющиеся сведения о которой не достаточны для определения ее местоположения.
-  Вновь образованная часть границы земельных участков, сведения о которой не достаточны для определения ее местоположения.
-  Базовая станция при спутниковых наблюдениях (GPS или ГЛОНАСС)
-  Пункты опорной межевой сети (ОМС), (пункт ГГС)
-  Пункты съемочного обоснования, созданные при проведении кадастровых работ
-  Межевые знаки, которые использовались в качестве опорной сети или съемочного обоснования
-  Внемасштабный площадной участок, границы которого установлены декларативно
-  Граница субъекта Российской Федерации
-  Граница муниципального образования
-  Граница кадастрового округа
-  Граница кадастрового района

