

ОПИСАНИЕ МЕСТОПОЛОЖЕНИЯ ГРАНИЦ

Территориальная зона Зона природного ландшафта, скверов, парков, бульваров (Р-1)
(наименование объекта, местоположение границ которого описано (далее - объект))

Раздел 1

Сведения об объекте

Сведения об объекте		
№ п/п	Характеристики объекта	Описание характеристик
1	2	3
1	Местоположение объекта	446184, Самарская обл, Большеглушицкий р-н, Морша с
2	Площадь объекта +/- величина погрешности определения площади (Р+/- Дельта Р)	1069487 кв.м ± 231 кв.м
3	Иные характеристики объекта	Основные виды разрешенного использования: Парки культуры и отдыха, Площадки для занятий спортом, Природно-познавательный туризм, Деятельность по особой охране и изучению природы, Охрана природных территорий, Историко-культурная деятельность, Водные объекты, Специальное пользование водными объектами, Гидротехнические сооружения, Земельные участки (территории) общего пользования, Улично-дорожная сеть, Благоустройство территории Вспомогательные виды разрешенного использования: Цирки и зверинцы, Обеспечение деятельности в области гидрометеорологии и смежных с ней областях, Причалы для маломерных судов, Поля для гольфа или конных прогулок, Общее пользование водными объектами

Раздел 2

Сведения о местоположении границ объекта					
1. Система координат <u>МСК - 63</u>					
2. Сведения о характерных точках границ объекта					
Обозначение характерных точек границ	Координаты, м		Метод определения координат характерной точки	Средняя квадратическая погрешность положения характерной точки (M_t), м	Описание обозначения точки на местности (при наличии)
	X	Y			
1	2	3	4	5	6
Зона I (1)	-	-	-	-	-
1	299064.56	1419037.36	Картометрический метод	0.10	-
2	299066.15	1419053.77	Картометрический метод	0.10	-
3	299078.33	1419074.41	Картометрический метод	0.10	-
4	299130.18	1419135.79	Картометрический метод	0.10	-
5	299152.41	1419163.31	Картометрический метод	0.10	-
6	299160.87	1419191.35	Картометрический метод	0.10	-
7	299156.64	1419217.28	Картометрический метод	0.10	-
8	299151.82	1419243.91	Картометрический метод	0.10	-
9	299133.71	1419271.15	Картометрический метод	0.10	-
10	299112.52	1419289.70	Картометрический метод	0.10	-
11	299068.30	1419399.03	Картометрический метод	0.10	-
12	299079.61	1419441.87	Картометрический метод	0.10	-
13	299117.59	1419482.71	Картометрический метод	0.10	-
14	299129.25	1419488.23	Картометрический метод	0.10	-
15	299135.55	1419495.56	Картометрический метод	0.10	-
16	299144.23	1419498.25	Картометрический метод	0.10	-
17	299154.70	1419493.46	Картометрический метод	0.10	-
18	299165.18	1419492.86	Картометрический метод	0.10	-
19	299180.14	1419479.10	Картометрический метод	0.10	-
20	299195.41	1419475.80	Картометрический метод	0.10	-
21	299204.08	1419472.09	Картометрический метод	0.10	-
22	299210.07	1419469.52	Картометрический метод	0.10	-
23	299222.94	1419471.61	Картометрический метод	0.10	-
24	299232.13	1419460.44	Картометрический метод	0.10	-
25	299241.74	1419424.15	Картометрический метод	0.10	-

26	299268.04	1419398.95	Картометрический метод	0.10	–
27	299272.14	1419379.10	Картометрический метод	0.10	–
28	299280.37	1419339.23	Картометрический метод	0.10	–
29	299296.26	1419322.24	Картометрический метод	0.10	–
30	299339.16	1419313.96	Картометрический метод	0.10	–
31	299389.95	1419304.16	Картометрический метод	0.10	–
32	299409.03	1419288.28	Картометрический метод	0.10	–
33	299391.81	1419174.17	Картометрический метод	0.10	–
34	299464.99	1419153.77	Картометрический метод	0.10	–
35	299485.00	1418903.40	Картометрический метод	0.10	–
36	299518.77	1418843.47	Картометрический метод	0.10	–
37	299619.74	1418859.52	Картометрический метод	0.10	–
38	299666.67	1418868.62	Картометрический метод	0.10	–
39	299752.36	1418790.49	Картометрический метод	0.10	–
40	299745.60	1418757.96	Картометрический метод	0.10	–
41	299733.43	1418789.19	Картометрический метод	0.10	–
42	299709.09	1418813.00	Картометрический метод	0.10	–
43	299676.81	1418826.23	Картометрический метод	0.10	–
44	299650.88	1418829.40	Картометрический метод	0.10	–
45	299615.43	1418818.29	Картометрический метод	0.10	–
46	299568.33	1418789.71	Картометрический метод	0.10	–
47	299504.30	1418761.14	Картометрический метод	0.10	–
48	299470.97	1418759.02	Картометрический метод	0.10	–
49	299434.99	1418759.55	Картометрический метод	0.10	–
50	299407.99	1418768.02	Картометрический метод	0.10	–
51	299383.66	1418788.66	Картометрический метод	0.10	–
52	299376.25	1418805.06	Картометрический метод	0.10	–
53	299374.13	1418828.87	Картометрический метод	0.10	–
54	299402.18	1418901.37	Картометрический метод	0.10	–
55	299403.76	1418945.29	Картометрический метод	0.10	–
56	299392.12	1418977.57	Картометрический метод	0.10	–
57	299377.30	1418996.62	Картометрический метод	0.10	–
58	299354.55	1419005.08	Картометрический метод	0.10	–
59	299320.68	1419018.84	Картометрический метод	0.10	–

60	299298.46	1419018.84	Картометрический метод	0.10	–
61	299267.23	1419004.02	Картометрический метод	0.10	–
62	299257.71	1418986.56	Картометрический метод	0.10	–
63	299256.12	1418962.75	Картометрический метод	0.10	–
64	299255.07	1418933.12	Картометрический метод	0.10	–
65	299250.30	1418923.06	Картометрический метод	0.10	–
66	299211.15	1418902.43	Картометрический метод	0.10	–
67	299191.04	1418900.31	Картометрический метод	0.10	–
68	299177.27	1418905.03	Картометрический метод	0.10	–
69	299137.06	1418918.83	Картометрический метод	0.10	–
70	299107.96	1418948.46	Картометрический метод	0.10	–
71	299103.55	1418957.57	Картометрический метод	0.10	–
72	299093.90	1418977.51	Картометрический метод	0.10	–
73	299084.14	1418997.68	Картометрический метод	0.10	–
1	299064.56	1419037.36	Картометрический метод	0.10	–
Зона1(2)	–	–	–	–	–
74	299540.86	1419293.39	Картометрический метод	0.10	–
75	299554.78	1419325.64	Картометрический метод	0.10	–
76	299549.91	1419371.08	Картометрический метод	0.10	–
77	299573.37	1419410.73	Картометрический метод	0.10	–
78	299578.54	1419445.51	Картометрический метод	0.10	–
79	299560.13	1419480.27	Картометрический метод	0.10	–
80	299571.76	1419556.48	Картометрический метод	0.10	–
81	299617.37	1419550.20	Картометрический метод	0.10	–
82	299581.95	1419297.96	Картометрический метод	0.10	–
74	299540.86	1419293.39	Картометрический метод	0.10	–
Зона1(3)	–	–	–	–	–
83	299756.75	1418804.68	Картометрический метод	0.10	–
84	299874.54	1418852.41	Картометрический метод	0.10	–
85	299844.95	1418918.19	Картометрический метод	0.10	–
86	299886.73	1418935.12	Картометрический метод	0.10	–
87	299867.91	1418976.18	Картометрический метод	0.10	–
88	299908.68	1419047.65	Картометрический метод	0.10	–
89	299788.60	1419397.55	Картометрический метод	0.10	–
90	299833.69	1419418.59	Картометрический метод	0.10	–

91	299879.28	1419538.16	Картометрический метод	0.10	–
92	299879.09	1419539.57	Картометрический метод	0.10	–
93	299919.25	1419544.61	Картометрический метод	0.10	–
94	299926.52	1419436.22	Картометрический метод	0.10	–
95	299937.23	1419320.14	Картометрический метод	0.10	–
96	299938.85	1419302.59	Картометрический метод	0.10	–
97	299940.36	1419292.03	Картометрический метод	0.10	–
98	299955.07	1419189.71	Картометрический метод	0.10	–
99	299982.31	1419043.75	Картометрический метод	0.10	–
100	299997.21	1418949.66	Картометрический метод	0.10	–
101	299933.01	1418939.49	Картометрический метод	0.10	–
102	299983.33	1418621.89	Картометрический метод	0.10	–
103	299935.26	1418676.88	Картометрический метод	0.10	–
104	299933.12	1418697.37	Картометрический метод	0.10	–
105	299909.12	1418760.11	Картометрический метод	0.10	–
106	299941.96	1418773.33	Картометрический метод	0.10	–
107	299944.45	1418774.36	Картометрический метод	0.10	–
108	299933.88	1418799.12	Картометрический метод	0.10	–
109	299880.74	1418785.79	Картометрический метод	0.10	–
110	299868.39	1418814.85	Картометрический метод	0.10	–
111	299765.22	1418775.92	Картометрический метод	0.10	–
112	299768.44	1418796.07	Картометрический метод	0.10	–
83	299756.75	1418804.68	Картометрический метод	0.10	–
–	–	–	–	–	–
118	299852.29	1419346.43	Картометрический метод	0.10	–
119	299899.89	1419080.65	Картометрический метод	0.10	–
120	299954.40	1419090.41	Картометрический метод	0.10	–
121	299906.80	1419356.19	Картометрический метод	0.10	–
118	299852.29	1419346.43	Картометрический метод	0.10	–
Зона1(4)	–	–	–	–	–
113	299848.71	1419767.41	Картометрический метод	0.10	–
114	299939.82	1419817.84	Картометрический метод	0.10	–
115	299948.64	1419762.86	Картометрический метод	0.10	–
116	299900.43	1419753.35	Картометрический метод	0.10	–
117	299851.86	1419743.77	Картометрический метод	0.10	–

113	299848.71	1419767.41	Картометрический метод	0.10	–
Зона1(5)	–	–	–	–	–
122	299911.78	1418313.92	Картометрический метод	0.10	–
123	299917.49	1418315.72	Картометрический метод	0.10	–
124	299959.07	1418329.21	Картометрический метод	0.10	–
125	299963.28	1418321.27	Картометрический метод	0.10	–
126	300010.84	1418340.25	Картометрический метод	0.10	–
127	300015.86	1418324.06	Картометрический метод	0.10	–
128	300057.67	1418342.67	Картометрический метод	0.10	–
129	300068.43	1418314.62	Картометрический метод	0.10	–
130	299982.67	1418277.55	Картометрический метод	0.10	–
131	299989.54	1418256.32	Картометрический метод	0.10	–
132	299938.27	1418239.19	Картометрический метод	0.10	–
122	299911.78	1418313.92	Картометрический метод	0.10	–
Зона1(6)	–	–	–	–	–
133	299967.95	1419607.14	Картометрический метод	0.10	–
134	300046.58	1419620.20	Картометрический метод	0.10	–
135	300015.51	1419840.45	Картометрический метод	0.10	–
136	300186.35	1419896.07	Картометрический метод	0.10	–
137	300191.48	1419884.59	Картометрический метод	0.10	–
138	300095.73	1419850.13	Картометрический метод	0.10	–
139	300069.34	1419836.79	Картометрический метод	0.10	–
140	300060.08	1419832.10	Картометрический метод	0.10	–
141	300042.05	1419820.89	Картометрический метод	0.10	–
142	300041.02	1419818.23	Картометрический метод	0.10	–
143	300039.24	1419813.67	Картометрический метод	0.10	–
144	300039.64	1419804.46	Картометрический метод	0.10	–
145	300046.46	1419751.58	Картометрический метод	0.10	–
146	300066.89	1419599.75	Картометрический метод	0.10	–
147	300072.90	1419568.10	Картометрический метод	0.10	–
148	300088.85	1419504.68	Картометрический метод	0.10	–
149	300090.12	1419499.59	Картометрический метод	0.10	–
150	300096.53	1419466.74	Картометрический метод	0.10	–
151	300101.60	1419404.94	Картометрический метод	0.10	–
152	300108.95	1419315.31	Картометрический метод	0.10	–

153	300097.88	1419293.45	Картометрический метод	0.10	–
154	300093.73	1419285.26	Картометрический метод	0.10	–
155	300078.46	1419266.18	Картометрический метод	0.10	–
156	300069.69	1419255.21	Картометрический метод	0.10	–
157	300051.26	1419241.19	Картометрический метод	0.10	–
158	300010.40	1419221.56	Картометрический метод	0.10	–
159	299987.57	1419412.26	Картометрический метод	0.10	–
160	299974.74	1419550.47	Картометрический метод	0.10	–
161	299970.18	1419588.49	Картометрический метод	0.10	–
133	299967.95	1419607.14	Картометрический метод	0.10	–
Зона1(7)	–	–	–	–	–
162	299984.21	1420147.88	Картометрический метод	0.10	–
163	300040.10	1420187.04	Картометрический метод	0.10	–
164	300117.85	1420039.82	Картометрический метод	0.10	–
165	300125.87	1420024.63	Картометрический метод	0.10	–
166	300144.61	1419989.55	Картометрический метод	0.10	–
167	300147.60	1419982.84	Картометрический метод	0.10	–
168	300156.76	1419962.33	Картометрический метод	0.10	–
169	300165.30	1419943.22	Картометрический метод	0.10	–
170	300165.92	1419941.81	Картометрический метод	0.10	–
171	300025.04	1419890.83	Картометрический метод	0.10	–
162	299984.21	1420147.88	Картометрический метод	0.10	–
Зона1(8)	–	–	–	–	–
172	300118.28	1416655.99	Картометрический метод	0.10	–
173	300142.59	1416681.94	Картометрический метод	0.10	–
174	300227.86	1416807.36	Картометрический метод	0.10	–
175	300236.78	1416832.64	Картометрический метод	0.10	–
176	300238.14	1416872.73	Картометрический метод	0.10	–
177	300228.72	1416903.91	Картометрический метод	0.10	–
178	300208.26	1416932.48	Картометрический метод	0.10	–
179	300191.37	1416948.40	Картометрический метод	0.10	–
180	300167.42	1416963.77	Картометрический метод	0.10	–
181	300262.00	1417007.24	Картометрический метод	0.10	–
182	300219.75	1417136.83	Картометрический метод	0.10	–
183	300276.87	1417154.92	Картометрический метод	0.10	–

184	300319.75	1417034.61	Картометрический метод	0.10	–
185	300357.82	1416927.56	Картометрический метод	0.10	–
186	300306.30	1416920.24	Картометрический метод	0.10	–
187	300283.66	1416910.03	Картометрический метод	0.10	–
188	300290.72	1416866.14	Картометрический метод	0.10	–
189	300319.33	1416874.43	Картометрический метод	0.10	–
190	300322.95	1416864.11	Картометрический метод	0.10	–
191	300350.66	1416785.15	Картометрический метод	0.10	–
192	300205.34	1416736.77	Картометрический метод	0.10	–
193	300127.72	1416619.70	Картометрический метод	0.10	–
172	300118.28	1416655.99	Картометрический метод	0.10	–
Зона1(9)	–	–	–	–	–
194	300133.79	1416596.57	Картометрический метод	0.10	–
195	300199.14	1416692.52	Картометрический метод	0.10	–
196	300193.86	1416623.73	Картометрический метод	0.10	–
197	300175.55	1416617.75	Картометрический метод	0.10	–
198	300182.43	1416594.20	Картометрический метод	0.10	–
199	300224.51	1416606.85	Картометрический метод	0.10	–
200	300230.76	1416590.83	Картометрический метод	0.10	–
201	300330.49	1416619.42	Картометрический метод	0.10	–
202	300346.97	1416572.22	Картометрический метод	0.10	–
203	300186.07	1416513.67	Картометрический метод	0.10	–
204	300206.46	1416463.37	Картометрический метод	0.10	–
205	300195.69	1416433.58	Картометрический метод	0.10	–
206	300203.40	1416413.06	Картометрический метод	0.10	–
207	300383.74	1416466.95	Картометрический метод	0.10	–
208	300399.93	1416420.61	Картометрический метод	0.10	–
209	300247.63	1416381.23	Картометрический метод	0.10	–
210	300289.58	1416286.19	Картометрический метод	0.10	–
211	300435.50	1416318.79	Картометрический метод	0.10	–
212	300484.18	1416179.40	Картометрический метод	0.10	–
213	300248.75	1416132.24	Картометрический метод	0.10	–
214	300242.73	1416151.01	Картометрический метод	0.10	–
215	300262.06	1416280.89	Картометрический метод	0.10	–

216	300247.19	1416315.59	Картометрический метод	0.10	–
217	300227.36	1416337.90	Картометрический метод	0.10	–
218	300204.56	1416347.32	Картометрический метод	0.10	–
219	300202.60	1416354.09	Картометрический метод	0.10	–
220	300168.96	1416470.22	Картометрический метод	0.10	–
221	300148.08	1416542.33	Картометрический метод	0.10	–
194	300133.79	1416596.57	Картометрический метод	0.10	–
Зона1(10)	–	–	–	–	–
222	300159.96	1418469.02	Картометрический метод	0.10	–
223	300186.78	1418479.06	Картометрический метод	0.10	–
224	300245.12	1418498.06	Картометрический метод	0.10	–
225	300317.38	1418533.33	Картометрический метод	0.10	–
226	300438.14	1418584.56	Картометрический метод	0.10	–
227	300456.12	1418594.74	Картометрический метод	0.10	–
228	300477.16	1418612.38	Картометрический метод	0.10	–
229	300497.85	1418636.80	Картометрический метод	0.10	–
230	300514.47	1418662.24	Картометрический метод	0.10	–
231	300609.46	1418694.13	Картометрический метод	0.10	–
232	300630.95	1418620.04	Картометрический метод	0.10	–
233	300630.97	1418610.40	Картометрический метод	0.10	–
234	300606.87	1418684.80	Картометрический метод	0.10	–
235	300518.88	1418654.65	Картометрический метод	0.10	–
236	300555.67	1418541.47	Картометрический метод	0.10	–
237	300631.66	1418569.30	Картометрический метод	0.10	–
238	300632.45	1418539.18	Картометрический метод	0.10	–
239	300632.92	1418520.98	Картометрический метод	0.10	–
240	300545.98	1418503.02	Картометрический метод	0.10	–
241	300475.78	1418481.28	Картометрический метод	0.10	–
242	300331.02	1418425.64	Картометрический метод	0.10	–
243	300230.90	1418379.37	Картометрический метод	0.10	–
244	300219.09	1418373.91	Картометрический метод	0.10	–
245	300244.14	1418307.00	Картометрический метод	0.10	–
246	300267.45	1418247.76	Картометрический метод	0.10	–
247	300229.70	1418231.65	Картометрический метод	0.10	–

248	300172.76	1418388.22	Картометрический метод	0.10	–
222	300159.96	1418469.02	Картометрический метод	0.10	–
Зона1(11)	–	–	–	–	–
249	300233.81	1416075.17	Картометрический метод	0.10	–
250	300239.04	1416090.80	Картометрический метод	0.10	–
251	300252.38	1416103.93	Картометрический метод	0.10	–
252	300264.40	1416085.90	Картометрический метод	0.10	–
253	300367.69	1416105.78	Картометрический метод	0.10	–
254	300386.29	1416009.70	Картометрический метод	0.10	–
255	300473.63	1416038.37	Картометрический метод	0.10	–
256	300509.35	1416021.00	Картометрический метод	0.10	–
257	300639.97	1415811.16	Картометрический метод	0.10	–
258	300835.02	1415885.51	Картометрический метод	0.10	–
259	300825.04	1415913.22	Картометрический метод	0.10	–
260	300850.32	1415924.38	Картометрический метод	0.10	–
261	300835.36	1415965.85	Картометрический метод	0.10	–
262	300854.89	1415973.55	Картометрический метод	0.10	–
263	300773.97	1416194.77	Картометрический метод	0.10	–
264	300818.11	1416206.31	Картометрический метод	0.10	–
265	300812.53	1416226.91	Картометрический метод	0.10	–
266	300762.82	1416225.25	Картометрический метод	0.10	–
267	300747.52	1416267.08	Картометрический метод	0.10	–
268	300846.59	1416296.75	Картометрический метод	0.10	–
269	300862.47	1416171.69	Картометрический метод	0.10	–
270	300871.84	1416117.53	Картометрический метод	0.10	–
271	300896.18	1415908.51	Картометрический метод	0.10	–
272	300916.23	1415773.18	Картометрический метод	0.10	–
273	300972.90	1415509.01	Картометрический метод	0.10	–
274	300924.41	1415492.38	Картометрический метод	0.10	–
275	300811.92	1415799.89	Картометрический метод	0.10	–
276	300898.79	1415842.60	Картометрический метод	0.10	–
277	300889.18	1415868.32	Картометрический метод	0.10	–
278	300672.04	1415780.89	Картометрический метод	0.10	–
279	300694.19	1415571.60	Картометрический метод	0.10	–

280	300716.75	1415558.93	Картометрический метод	0.10	–
281	300734.64	1415566.14	Картометрический метод	0.10	–
282	300764.44	1415520.12	Картометрический метод	0.10	–
283	300753.34	1415405.13	Картометрический метод	0.10	–
284	300715.26	1415369.33	Картометрический метод	0.10	–
285	300721.82	1415349.28	Картометрический метод	0.10	–
286	300786.41	1415289.21	Картометрический метод	0.10	–
287	300809.05	1415303.16	Картометрический метод	0.10	–
288	300829.20	1415259.39	Картометрический метод	0.10	–
289	300856.27	1415277.91	Картометрический метод	0.10	–
290	300859.19	1415318.85	Картометрический метод	0.10	–
291	300956.53	1415336.32	Картометрический метод	0.10	–
292	300986.70	1415252.35	Картометрический метод	0.10	–
293	301024.80	1415266.20	Картометрический метод	0.10	–
294	301050.60	1415144.79	Картометрический метод	0.10	–
295	301052.96	1415133.69	Картометрический метод	0.10	–
296	301086.39	1414976.33	Картометрический метод	0.10	–
297	301073.91	1414974.01	Картометрический метод	0.10	–
298	301052.12	1415001.74	Картометрический метод	0.10	–
299	301042.14	1415016.72	Картометрический метод	0.10	–
300	301027.37	1415033.23	Картометрический метод	0.10	–
301	301012.97	1415051.57	Картометрический метод	0.10	–
302	300960.04	1415077.53	Картометрический метод	0.10	–
303	300860.86	1415083.73	Картометрический метод	0.10	–
304	300837.88	1415078.10	Картометрический метод	0.10	–
305	300799.25	1415059.05	Картометрический метод	0.10	–
306	300777.03	1415054.82	Картометрический метод	0.10	–
307	300740.63	1415008.61	Картометрический метод	0.10	–
308	300727.98	1415005.17	Картометрический метод	0.10	–
309	300695.79	1414994.14	Картометрический метод	0.10	–
310	300684.94	1414988.23	Картометрический метод	0.10	–
311	300673.84	1414980.73	Картометрический метод	0.10	–
312	300650.56	1414948.45	Картометрический метод	0.10	–
313	300621.20	1414953.03	Картометрический метод	0.10	–

314	300616.67	1414963.69	Картометрический метод	0.10	–
315	300583.25	1414963.15	Картометрический метод	0.10	–
316	300565.52	1415044.16	Картометрический метод	0.10	–
317	300564.41	1415049.22	Картометрический метод	0.10	–
318	300529.14	1415210.31	Картометрический метод	0.10	–
319	300497.39	1415352.83	Картометрический метод	0.10	–
320	300490.55	1415385.45	Картометрический метод	0.10	–
321	300483.87	1415417.33	Картометрический метод	0.10	–
322	300470.24	1415482.38	Картометрический метод	0.10	–
323	300446.67	1415584.61	Картометрический метод	0.10	–
324	300430.74	1415653.75	Картометрический метод	0.10	–
325	300411.29	1415743.37	Картометрический метод	0.10	–
326	300408.72	1415755.23	Картометрический метод	0.10	–
327	300404.75	1415773.59	Картометрический метод	0.10	–
328	300392.57	1415829.67	Картометрический метод	0.10	–
329	300383.48	1415864.85	Картометрический метод	0.10	–
330	300370.34	1415915.73	Картометрический метод	0.10	–
331	300375.73	1415966.36	Картометрический метод	0.10	–
332	300376.08	1416012.70	Картометрический метод	0.10	–
333	300332.46	1416043.44	Картометрический метод	0.10	–
334	300312.13	1416042.94	Картометрический метод	0.10	–
335	300282.89	1416032.53	Картометрический метод	0.10	–
336	300262.56	1416032.53	Картометрический метод	0.10	–
337	300247.19	1416040.96	Картометрический метод	0.10	–
338	300236.78	1416055.34	Картометрический метод	0.10	–
249	300233.81	1416075.17	Картометрический метод	0.10	–
Зона1(12)	–	–	–	–	–
339	300470.14	1417260.23	Картометрический метод	0.10	–
340	300520.44	1417274.66	Картометрический метод	0.10	–
341	300515.68	1417289.50	Картометрический метод	0.10	–
342	300674.95	1417336.24	Картометрический метод	0.10	–
343	300502.66	1417750.65	Картометрический метод	0.10	–
344	300538.41	1417698.77	Картометрический метод	0.10	–
345	300696.10	1417469.93	Картометрический метод	0.10	–

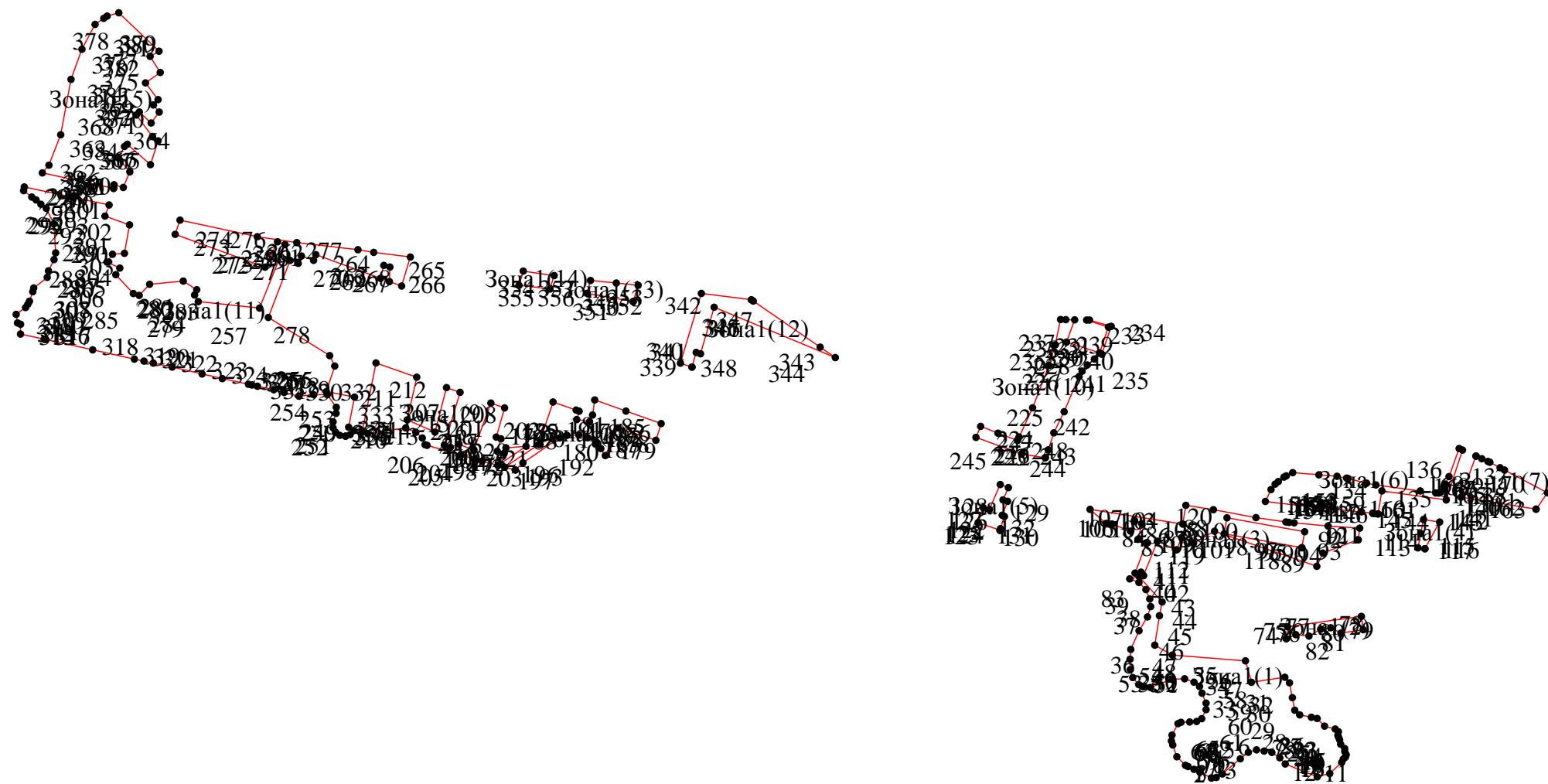
346	300700.75	1417463.23	Картометрический метод	0.10	–
347	300722.09	1417292.31	Картометрический метод	0.10	–
348	300483.54	1417220.58	Картометрический метод	0.10	–
339	300470.14	1417260.23	Картометрический метод	0.10	–
Зона1(13)	–	–	–	–	–
349	300694.37	1417059.14	Картометрический метод	0.10	–
350	300750.09	1417076.27	Картометрический метод	0.10	–
351	300757.73	1417001.13	Картометрический метод	0.10	–
352	300766.68	1416912.97	Картометрический метод	0.10	–
353	300722.54	1416901.49	Картометрический метод	0.10	–
349	300694.37	1417059.14	Картометрический метод	0.10	–
Зона1(14)	–	–	–	–	–
354	300737.58	1416774.59	Картометрический метод	0.10	–
355	300783.03	1416788.80	Картометрический метод	0.10	–
356	300798.57	1416683.26	Картометрический метод	0.10	–
357	300750.13	1416668.71	Картометрический метод	0.10	–
354	300737.58	1416774.59	Картометрический метод	0.10	–
Зона1(15)	–	–	–	–	–
358	301081.55	1415281.94	Картометрический метод	0.10	–
359	301093.85	1415283.44	Картометрический метод	0.10	–
360	301084.64	1415314.96	Картометрический метод	0.10	–
361	301138.05	1415337.09	Картометрический метод	0.10	–
362	301185.15	1415298.80	Картометрический метод	0.10	–
363	301224.95	1415318.91	Картометрический метод	0.10	–
364	301232.41	1415328.58	Картометрический метод	0.10	–
365	301162.81	1415407.91	Картометрический метод	0.10	–
366	301244.33	1415434.07	Картометрический метод	0.10	–
367	301259.10	1415414.70	Картометрический метод	0.10	–
368	301332.44	1415359.49	Картометрический метод	0.10	–
369	301343.11	1415369.77	Картометрический метод	0.10	–
370	301305.11	1415410.16	Картометрический метод	0.10	–
371	301342.59	1415437.67	Картометрический метод	0.10	–
372	301367.00	1415418.20	Картометрический метод	0.10	–
373	301385.42	1415433.93	Картометрический метод	0.10	–
374	301442.52	1415391.01	Картометрический метод	0.10	–

375	301478.00	1415441.38	Картометрический метод	0.10	–
376	301533.06	1415406.80	Картометрический метод	0.10	–
377	301550.77	1415437.19	Картометрический метод	0.10	–
378	301682.44	1415299.52	Картометрический метод	0.10	–
379	301670.92	1415259.60	Картометрический метод	0.10	–
380	301663.22	1415248.37	Картометрический метод	0.10	–
381	301642.60	1415218.35	Картометрический метод	0.10	–
382	301557.55	1415173.41	Картометрический метод	0.10	–
383	301454.53	1415136.14	Картометрический метод	0.10	–
384	301265.01	1415100.94	Картометрический метод	0.10	–
385	301161.04	1415060.72	Картометрический метод	0.10	–
386	301134.59	1415038.05	Картометрический метод	0.10	–
358	301081.55	1415281.94	Картометрический метод	0.10	–

3. Сведения о характерных точках части (частей) границы объекта

Обозначение характерных точек части границы	Координаты, м		Метод определения координат характерной точки	Средняя квадратическая погрешность положения характерной точки (M _i), м	Описание обозначения точки на местности (при наличии)
	X	Y			
1	2	3	4	5	6
–	–	–	–	–	–






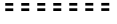
Раздел 4
План границ объекта


















Масштаб 1: 20000

Используемые условные знаки и обозначения:

Обозначения земельных участков, размеры которых не могут быть переданы в масштабе разделов графической части:

-  Обозначение точки земельных участков, имеющиеся в ГКН сведения о границе которых достаточны для определения ее положения на местности.
-  Обозначение точки земельных участков, имеющиеся в ГКН сведения о границе которых не достаточны для определения ее положения на местности.
-  Обозначение точки земельных участков, представляющих собой единое землепользование с преобладанием обособленных участков, имеющиеся в ГКН сведения о границах которых достаточны для определения их положения на местности.
-  Обозначение точки ранее учтенных земельных участков, представляющих собой единое землепользование с преобладанием обособленных участков, имеющиеся в ГКН сведения о границах которых не достаточны для определения их положения на местности.
-  Граница ранее учтенного земельного участка, представляющего собой единое землепользование с преобладанием условных участков, имеющиеся в ГКН сведения о границах которых достаточны для определения их положения на местности.
-  Граница земельного участка, представляющего собой единое землепользование с преобладанием условных участков, имеющиеся в ГКН сведения о границах которых не достаточны для определения их положения на местности.

Обозначения земельных участков, размеры которых могут быть переданы в масштабе разделов графической части:

-  Характерная точка границы, сведения о которой не позволяют однозначно определить ее положение на местности.
-  Характерная точка границы, сведения о которой позволяют однозначно определить ее положение на местности.
-  Существующая часть границы земельных участков, имеющиеся в ГКН сведения о которой достаточны для определения ее местоположения.
-  Вновь образованная часть границы земельных участков, сведения о которой достаточны для определения ее местоположения.
-  Существующая часть границы земельных участков, имеющиеся сведения о которой не достаточны для определения ее местоположения.
-  Вновь образованная часть границы земельных участков, сведения о которой не достаточны для определения ее местоположения.
-  Базовая станция при спутниковых наблюдениях (GPS или ГЛОНАСС)
-  Пункты опорной межевой сети (ОМС), (пункт ГГС)
-  Пункты съемочного обоснования, созданные при проведении кадастровых работ
-  Межевые знаки, которые использовались в качестве опорной сети или съемочного обоснования
-  Внемасштабный площадной участок, границы которого установлены декларативно
-  Граница субъекта Российской Федерации
-  Граница муниципального образования
-  Граница кадастрового округа
-  Граница кадастрового района

