

ОПИСАНИЕ МЕСТОПОЛОЖЕНИЯ ГРАНИЦ

Территориальная зона Зона сельскохозяйственного использования в границах населенного пункта (Сх1)
(наименование объекта, местоположение границ которого описано (далее - объект))

Раздел 1

Сведения об объекте

Сведения об объекте		
№ п/п	Характеристики объекта	Описание характеристик
1	2	3
1	Местоположение объекта	446184, Самарская обл, Большеглушицкий р-н, Морша с
2	Площадь объекта +/- величина погрешности определения площади (Р+/- Дельта Р)	500875 кв.м ± 156 кв.м
3	Иные характеристики объекта	<p>Основной вид разрешенного использования: Растениеводство, Выращивание зерновых и иных сельскохозяйственных культур, Овощеводство, Выращивание тонизирующих, лекарственных, цветочных культур, Садоводство, Питомники, Сенокосение, Для ведения личного подсобного хозяйства (приусадебный земельный участок), Обеспечение внутреннего правопорядка, Историко-культурная деятельность, Водные объекты, Земельные участки (территории) общего пользования, Улично-дорожная сеть, Благоустройство территории, Земельные участки общего назначения, Ведение огородничества, Ведение садоводства.</p> <p>Условно разрешенный вид разрешенного использования: Сельскохозяйственное использование, Животноводство, Скотоводство, Звероводство, Птицеводство, Свиноводство, Пчеловодство, Рыбоводство, Научное обеспечение сельского хозяйства, Хранение и переработка сельскохозяйственной продукции, Обеспечение сельскохозяйственного производства, Выпас сельскохозяйственных животных, Хранение автотранспорта, Коммунальное обслуживание, Предоставление коммунальных услуг, Административные здания организаций, обеспечивающих предоставление коммунальных услуг, Обеспечение деятельности в области гидрометеорологии и смежных с ней областях, Проведение научных испытаний, Ветеринарное обслуживание, Амбулаторное ветеринарное обслуживание, Деловое управление, Магазины, Общественное питание, Склады, Охрана природных территорий, Общее пользование водными объектами, Специальное пользование водными объектами, Гидротехнические сооружения</p>

Раздел 2

Сведения о местоположении границ объекта					
1. Система координат <u>МСК - 63</u>					
2. Сведения о характерных точках границ объекта					
Обозначение характерных точек границ	Координаты, м		Метод определения координат характерной точки	Средняя квадратическая погрешность положения характерной точки (M_t), м	Описание обозначения точки на местности (при наличии)
	X	Y			
1	2	3	4	5	6
Зона I (1)	–	–	–	–	–
1	299390.79	1417720.85	Картометрический метод	0.10	–
2	299428.09	1417775.94	Картометрический метод	0.10	–
3	299447.19	1417822.02	Картометрический метод	0.10	–
4	299443.06	1417880.79	Картометрический метод	0.10	–
5	299452.90	1417883.99	Картометрический метод	0.10	–
6	299531.61	1417909.60	Картометрический метод	0.10	–
7	299581.42	1417925.80	Картометрический метод	0.10	–
8	299530.77	1418117.01	Картометрический метод	0.10	–
9	299599.32	1418138.43	Картометрический метод	0.10	–
10	299571.81	1418223.10	Картометрический метод	0.10	–
11	299567.80	1418234.09	Картометрический метод	0.10	–
12	299563.04	1418338.34	Картометрический метод	0.10	–
13	299572.57	1418374.84	Картометрический метод	0.10	–
14	299604.85	1418438.88	Картометрический метод	0.10	–
15	299613.31	1418459.51	Картометрический метод	0.10	–
16	299629.77	1418540.43	Картометрический метод	0.10	–
17	299632.36	1418553.18	Картометрический метод	0.10	–
18	299647.71	1418583.87	Картометрический метод	0.10	–
19	299703.80	1418640.49	Картометрический метод	0.10	–
20	299729.20	1418682.29	Картометрический метод	0.10	–
21	299762.23	1418598.35	Картометрический метод	0.10	–
22	299659.56	1418549.48	Картометрический метод	0.10	–
23	299654.84	1418424.95	Картометрический метод	0.10	–
24	299723.74	1418259.34	Картометрический метод	0.10	–
25	299692.77	1418246.42	Картометрический метод	0.10	–

26	299763.79	1418070.61	Картометрический метод	0.10	–
27	299804.53	1418089.00	Картометрический метод	0.10	–
28	299839.52	1418013.67	Картометрический метод	0.10	–
29	299755.90	1417992.14	Картометрический метод	0.10	–
30	299767.99	1417955.23	Картометрический метод	0.10	–
31	299707.16	1417939.30	Картометрический метод	0.10	–
32	299696.32	1417847.27	Картометрический метод	0.10	–
33	299794.22	1417874.05	Картометрический метод	0.10	–
34	299817.37	1417803.61	Картометрический метод	0.10	–
35	299886.33	1417828.56	Картометрический метод	0.10	–
36	299929.30	1417704.30	Картометрический метод	0.10	–
37	300017.66	1417735.83	Картометрический метод	0.10	–
38	300037.41	1417678.47	Картометрический метод	0.10	–
39	299975.59	1417657.00	Картометрический метод	0.10	–
40	300033.73	1417510.27	Картометрический метод	0.10	–
41	300092.38	1417533.73	Картометрический метод	0.10	–
42	300115.32	1417469.98	Картометрический метод	0.10	–
43	300122.57	1417450.47	Картометрический метод	0.10	–
44	299990.63	1417399.39	Картометрический метод	0.10	–
45	299987.90	1417417.87	Картометрический метод	0.10	–
46	299941.00	1417573.32	Картометрический метод	0.10	–
47	299782.29	1417624.71	Картометрический метод	0.10	–
48	299716.28	1417645.21	Картометрический метод	0.10	–
49	299597.01	1417665.62	Картометрический метод	0.10	–
50	299510.29	1417649.37	Картометрический метод	0.10	–
51	299439.88	1417636.68	Картометрический метод	0.10	–
52	299396.35	1417671.99	Картометрический метод	0.10	–
1	299390.79	1417720.85	Картометрический метод	0.10	–
Зона1(2)	–	–	–	–	–
53	299900.43	1419753.35	Картометрический метод	0.10	–
54	299948.64	1419762.86	Картометрический метод	0.10	–
55	299967.95	1419607.14	Картометрический метод	0.10	–
56	299970.18	1419588.49	Картометрический метод	0.10	–
57	299916.71	1419584.44	Картометрический метод	0.10	–

53	299900.43	1419753.35	Картометрический метод	0.10	–
Зона1(3)	–	–	–	–	–
58	300002.35	1417319.58	Картометрический метод	0.10	–
59	300071.15	1417351.15	Картометрический метод	0.10	–
60	300063.99	1417370.49	Картометрический метод	0.10	–
61	300136.96	1417399.49	Картометрический метод	0.10	–
62	300188.77	1417263.29	Картометрический метод	0.10	–
63	300128.87	1417241.23	Картометрический метод	0.10	–
64	300004.27	1417306.49	Картометрический метод	0.10	–
58	300002.35	1417319.58	Картометрический метод	0.10	–
Зона1(4)	–	–	–	–	–
65	300798.91	1417145.28	Картометрический метод	0.10	–
66	301036.57	1417222.38	Картометрический метод	0.10	–
67	301031.01	1417220.57	Картометрический метод	0.10	–
68	301032.54	1417214.84	Картометрический метод	0.10	–
69	301229.24	1417250.89	Картометрический метод	0.10	–
70	301235.67	1417219.56	Картометрический метод	0.10	–
71	301047.85	1417164.26	Картометрический метод	0.10	–
72	300914.36	1417119.53	Картометрический метод	0.10	–
73	300807.39	1417076.80	Картометрический метод	0.10	–
74	300802.04	1417120.18	Картометрический метод	0.10	–
65	300798.91	1417145.28	Картометрический метод	0.10	–
Зона1(5)	–	–	–	–	–
75	300980.76	1415757.02	Картометрический метод	0.10	–
76	300988.24	1415758.64	Картометрический метод	0.10	–
77	301066.97	1415781.63	Картометрический метод	0.10	–
78	301109.26	1415799.00	Картометрический метод	0.10	–
79	301163.25	1415847.03	Картометрический метод	0.10	–
80	301169.51	1415870.62	Картометрический метод	0.10	–
81	301180.11	1415910.52	Картометрический метод	0.10	–
82	301186.65	1415935.13	Картометрический метод	0.10	–
83	301166.69	1416018.73	Картометрический метод	0.10	–
84	301143.75	1416076.05	Картометрический метод	0.10	–
85	301128.47	1416114.25	Картометрический метод	0.10	–
86	301107.14	1416112.08	Картометрический метод	0.10	–

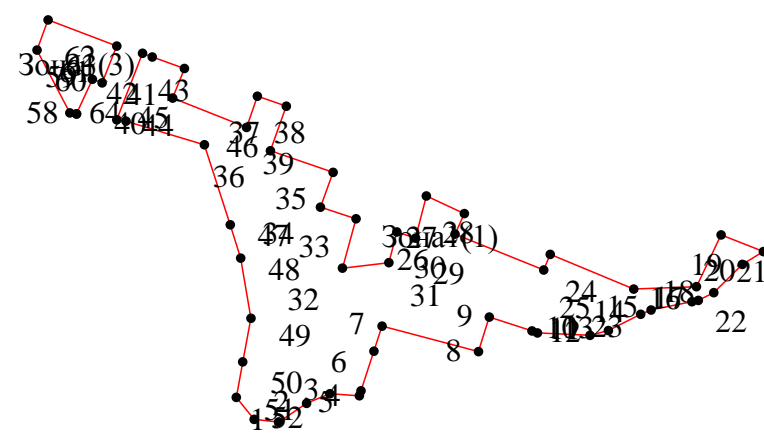
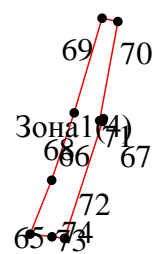
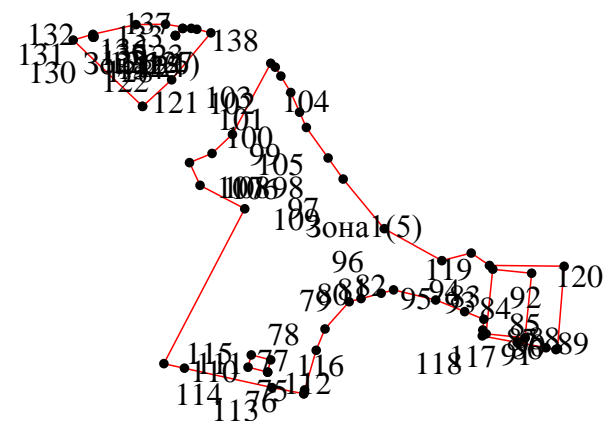
87	301095.44	1416110.87	Картометрический метод	0.10	–
88	301082.46	1416180.77	Картометрический метод	0.10	–
89	301071.93	1416237.48	Картометрический метод	0.10	–
90	301068.29	1416257.13	Картометрический метод	0.10	–
91	301070.17	1416260.24	Картометрический метод	0.10	–
92	301233.67	1416273.58	Картометрический метод	0.10	–
93	301235.27	1416125.19	Картометрический метод	0.10	–
94	301259.85	1416089.10	Картометрический метод	0.10	–
95	301244.85	1416030.71	Картометрический метод	0.10	–
96	301308.18	1415916.43	Картометрический метод	0.10	–
97	301406.61	1415835.07	Картометрический метод	0.10	–
98	301448.45	1415805.23	Картометрический метод	0.10	–
99	301509.00	1415762.04	Картометрический метод	0.10	–
100	301539.32	1415748.57	Картометрический метод	0.10	–
101	301578.48	1415731.17	Картометрический метод	0.10	–
102	301610.87	1415711.40	Картометрический метод	0.10	–
103	301628.75	1415700.47	Картометрический метод	0.10	–
104	301636.27	1415691.50	Картометрический метод	0.10	–
105	301495.28	1415615.42	Картометрический метод	0.10	–
106	301457.49	1415575.05	Картометрический метод	0.10	–
107	301439.28	1415530.36	Картометрический метод	0.10	–
108	301394.14	1415551.23	Картометрический метод	0.10	–
109	301347.75	1415639.84	Картометрический метод	0.10	–
110	301040.40	1415479.39	Картометрический метод	0.10	–
111	301031.38	1415520.18	Картометрический метод	0.10	–
112	300992.93	1415694.10	Картометрический метод	0.10	–
75	300980.76	1415757.02	Картометрический метод	0.10	–
–	–	–	–	–	–
117	301091.58	1416195.84	Картометрический метод	0.10	–
118	301099.48	1416118.65	Картометрический метод	0.10	–
119	301227.69	1416131.77	Картометрический метод	0.10	–
120	301219.79	1416208.96	Картометрический метод	0.10	–
117	301091.58	1416195.84	Картометрический метод	0.10	–
–	–	–	–	–	–
113	301023.56	1415685.20	Картометрический метод	0.10	–

114	301033.38	1415646.52	Картометрический метод	0.10	–
115	301057.68	1415652.69	Картометрический метод	0.10	–
116	301047.85	1415691.38	Картометрический метод	0.10	–
113	301023.56	1415685.20	Картометрический метод	0.10	–
Зона1(6)	–	–	–	–	–
121	301550.77	1415437.19	Картометрический метод	0.10	–
122	301603.61	1415494.75	Картометрический метод	0.10	–
123	301696.71	1415572.63	Картометрический метод	0.10	–
124	301703.79	1415544.81	Картометрический метод	0.10	–
125	301705.57	1415533.71	Картометрический метод	0.10	–
126	301713.75	1415482.67	Картометрический метод	0.10	–
127	301713.04	1415424.26	Картометрический метод	0.10	–
128	301693.75	1415338.69	Картометрический метод	0.10	–
129	301682.44	1415299.52	Картометрический метод	0.10	–
121	301550.77	1415437.19	Картометрический метод	0.10	–
–	–	–	–	–	–
135	301690.95	1415502.35	Картометрический метод	0.10	–
136	301691.63	1415501.94	Картометрический метод	0.10	–
137	301705.65	1415516.40	Картометрический метод	0.10	–
138	301705.43	1415516.95	Картометрический метод	0.10	–
135	301690.95	1415502.35	Картометрический метод	0.10	–
–	–	–	–	–	–
130	301688.18	1415339.31	Картометрический метод	0.10	–
131	301689.41	1415338.52	Картометрический метод	0.10	–
132	301690.70	1415339.20	Картометрический метод	0.10	–
133	301690.76	1415340.66	Картометрический метод	0.10	–
134	301688.24	1415340.75	Картометрический метод	0.10	–
130	301688.18	1415339.31	Картометрический метод	0.10	–

3. Сведения о характерных точках части (частей) границы объекта

Обозначение характерных точек части границы	Координаты, м		Метод определения координат характерной точки	Средняя квадратическая погрешность положения характерной точки (M _t), м	Описание обозначения точки на местности (при наличии)
	X	Y			
1	2	3	4	5	6
–	–	–	–	–	–






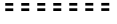
План границ объекта


















Масштаб 1: 15000

Используемые условные знаки и обозначения:

Обозначения земельных участков, размеры которых не могут быть переданы в масштабе разделов графической части:

-  Обозначение точки земельных участков, имеющиеся в ГКН сведения о границе которых достаточны для определения ее положения на местности.
-  Обозначение точки земельных участков, имеющиеся в ГКН сведения о границе которых не достаточны для определения ее положения на местности.
-  Обозначение точки земельных участков, представляющих собой единое землепользование с преобладанием обособленных участков, имеющиеся в ГКН сведения о границах которых достаточны для определения их положения на местности.
-  Обозначение точки ранее учтенных земельных участков, представляющих собой единое землепользование с преобладанием обособленных участков, имеющиеся в ГКН сведения о границах которых не достаточны для определения их положения на местности.
-  Граница ранее учтенного земельного участка, представляющего собой единое землепользование с преобладанием условных участков, имеющиеся в ГКН сведения о границах которых достаточны для определения их положения на местности.
-  Граница земельного участка, представляющего собой единое землепользование с преобладанием условных участков, имеющиеся в ГКН сведения о границах которых не достаточны для определения их положения на местности.

Обозначения земельных участков, размеры которых могут быть переданы в масштабе разделов графической части:

-  Характерная точка границы, сведения о которой не позволяют однозначно определить ее положение на местности.
-  Характерная точка границы, сведения о которой позволяют однозначно определить ее положение на местности.
-  Существующая часть границы земельных участков, имеющиеся в ГКН сведения о которой достаточны для определения ее местоположения.
-  Вновь образованная часть границы земельных участков, сведения о которой достаточны для определения ее местоположения.
-  Существующая часть границы земельных участков, имеющиеся сведения о которой не достаточны для определения ее местоположения.
-  Вновь образованная часть границы земельных участков, сведения о которой не достаточны для определения ее местоположения.
-  Базовая станция при спутниковых наблюдениях (GPS или ГЛОНАСС)
-  Пункты опорной межевой сети (ОМС), (пункт ГГС)
-  Пункты съемочного обоснования, созданные при проведении кадастровых работ
-  Межевые знаки, которые использовались в качестве опорной сети или съемочного обоснования
-  Внемасштабный площадной участок, границы которого установлены декларативно
-  Граница субъекта Российской Федерации
-  Граница муниципального образования
-  Граница кадастрового округа
-  Граница кадастрового района

