

## ОПИСАНИЕ МЕСТОПОЛОЖЕНИЯ ГРАНИЦ

Территориальная зона Зона инженерной и транспортной инфраструктур (ИТ)  
(наименование объекта, местоположение границ которого описано (далее - объект))

### Раздел 1

#### Сведения об объекте

Сведения об объекте		
№ п/п	Характеристики объекта	Описание характеристик
1	2	3
1	Местоположение объекта	446185, Самарская обл, Большеглушицкий р-н, Озерск п
2	Площадь объекта +/- величина погрешности определения площади (Р+/- Дельта Р)	49091 кв.м ± 53 кв.м
3	Иные характеристики объекта	<p>Основной вид разрешенного использования: Обеспечение сельскохозяйственного производства, Хранение автотранспорта, Коммунальное обслуживание, Предоставление коммунальных услуг, Административные здания организаций, обеспечивающих предоставление коммунальных услуг, Оказание услуг связи, Обеспечение деятельности в области гидрометеорологии и смежных с ней областях, Деловое управление, Магазины, Общественное питание, Гостиничное обслуживание, Служебные гаражи, Объекты дорожного сервиса, Заправка транспортных средств, Обеспечение дорожного отдыха, Автомобильные мойки, Ремонт автомобилей, Причалы для маломерных судов, Связь, Транспорт, Железнодорожный транспорт, Железнодорожные пути, Обслуживание железнодорожных перевозок, Автомобильный транспорт, Размещение автомобильных дорог, Обслуживание перевозок пассажиров, Стоянки, транспорта общего пользования, Водный транспорт, Воздушный транспорт, Трубопроводный транспорт, Обеспечение внутреннего правопорядка, Гидротехнические сооружения, Земельные участки (территории) общего пользования, Улично-дорожная сеть, Благоустройство территории.</p> <p>Условно разрешенный вид разрешенного использования: Общежития, Рынки, Банковская и страховая деятельность, Выставочно-ярмарочная деятельность, Площадки для занятий спортом, Авиационный спорт, Склады, Складские площадки</p>

## Раздел 2

Сведения о местоположении границ объекта					
1. Система координат <u>МСК - 63</u>					
2. Сведения о характерных точках границ объекта					
Обозначение характерных точек границ	Координаты, м		Метод определения координат характерной точки	Средняя квадратическая погрешность положения характерной точки ( $M_t$ ), м	Описание обозначения точки на местности (при наличии)
	X	Y			
1	2	3	4	5	6
1	304639.79	1426252.61	Картометрический метод	0.10	–
2	304649.87	1426265.11	Картометрический метод	0.10	–
3	304724.21	1426349.30	Картометрический метод	0.10	–
4	304758.46	1426388.08	Картометрический метод	0.10	–
5	304800.62	1426453.30	Картометрический метод	0.10	–
6	304803.44	1426454.41	Картометрический метод	0.10	–
7	304816.41	1426459.50	Картометрический метод	0.10	–
8	304812.82	1426471.99	Картометрический метод	0.10	–
9	304848.47	1426634.06	Картометрический метод	0.10	–
10	304865.80	1426721.73	Картометрический метод	0.10	–
11	304869.96	1426742.98	Картометрический метод	0.10	–
12	304871.32	1426749.95	Картометрический метод	0.10	–
13	304873.82	1426768.37	Картометрический метод	0.10	–
14	304880.38	1426855.25	Картометрический метод	0.10	–
15	304878.45	1426869.88	Картометрический метод	0.10	–
16	304877.40	1426877.94	Картометрический метод	0.10	–
17	304864.86	1426879.33	Картометрический метод	0.10	–
18	304858.58	1426881.53	Картометрический метод	0.10	–
19	304829.96	1426879.36	Картометрический метод	0.10	–
20	304830.26	1426872.96	Картометрический метод	0.10	–
21	304830.48	1426865.40	Картометрический метод	0.10	–
22	304787.23	1426863.98	Картометрический метод	0.10	–
23	304738.16	1426862.39	Картометрический метод	0.10	–
24	304734.39	1426919.76	Картометрический метод	0.10	–
25	304739.48	1426919.96	Картометрический метод	0.10	–

26	304874.30	1426925.15	Картометрический метод	0.10	–
27	304886.75	1426922.83	Картометрический метод	0.10	–
28	304900.82	1426916.82	Картометрический метод	0.10	–
29	304911.35	1426907.47	Картометрический метод	0.10	–
30	304919.47	1426896.14	Картометрический метод	0.10	–
31	304928.15	1426881.48	Картометрический метод	0.10	–
32	304931.92	1426868.98	Картометрический метод	0.10	–
33	304933.92	1426846.30	Картометрический метод	0.10	–
34	304934.01	1426845.25	Картометрический метод	0.10	–
35	304916.55	1426844.77	Картометрический метод	0.10	–
36	304917.93	1426785.40	Картометрический метод	0.10	–
37	304916.99	1426741.11	Картометрический метод	0.10	–
38	304917.32	1426720.29	Картометрический метод	0.10	–
39	304917.66	1426689.32	Картометрический метод	0.10	–
40	304922.35	1426688.81	Картометрический метод	0.10	–
41	304914.39	1426641.54	Картометрический метод	0.10	–
42	304911.94	1426627.01	Картометрический метод	0.10	–
43	304905.11	1426594.87	Картометрический метод	0.10	–
44	304899.07	1426566.41	Картометрический метод	0.10	–
45	304898.27	1426566.64	Картометрический метод	0.10	–
46	304897.72	1426564.71	Картометрический метод	0.10	–
47	304898.64	1426564.45	Картометрический метод	0.10	–
48	304876.77	1426461.45	Картометрический метод	0.10	–
49	304868.65	1426445.09	Картометрический метод	0.10	–
50	304861.38	1426433.60	Картометрический метод	0.10	–
51	304826.56	1426387.75	Картометрический метод	0.10	–
52	304799.93	1426354.86	Картометрический метод	0.10	–
53	304798.09	1426356.25	Картометрический метод	0.10	–
54	304796.72	1426357.28	Картометрический метод	0.10	–
55	304729.05	1426276.05	Картометрический метод	0.10	–
56	304720.40	1426265.66	Картометрический метод	0.10	–
57	304712.36	1426256.01	Картометрический метод	0.10	–
58	304697.60	1426238.30	Картометрический метод	0.10	–
59	304666.90	1426201.45	Картометрический метод	0.10	–

60	304660.64	1426213.26	Картометрический метод	0.10	–
61	304656.68	1426220.74	Картометрический метод	0.10	–
62	304653.20	1426227.26	Картометрический метод	0.10	–
1	304639.79	1426252.61	Картометрический метод	0.10	–
–	–	–	–	–	–
63	304719.71	1426271.59	Картометрический метод	0.10	–
64	304720.58	1426271.08	Картометрический метод	0.10	–
65	304721.07	1426271.94	Картометрический метод	0.10	–
66	304720.21	1426272.44	Картометрический метод	0.10	–
63	304719.71	1426271.59	Картометрический метод	0.10	–
–	–	–	–	–	–
67	304849.02	1426577.15	Картометрический метод	0.10	–
68	304848.98	1426577.00	Картометрический метод	0.10	–
69	304849.03	1426576.85	Картометрический метод	0.10	–
70	304849.12	1426576.75	Картометрический метод	0.10	–
71	304849.27	1426576.71	Картометрический метод	0.10	–
72	304849.42	1426576.75	Картометрический метод	0.10	–
73	304849.53	1426576.85	Картометрический метод	0.10	–
74	304849.56	1426577.00	Картометрический метод	0.10	–
75	304849.52	1426577.15	Картометрический метод	0.10	–
76	304849.43	1426577.25	Картометрический метод	0.10	–
77	304849.27	1426577.30	Картометрический метод	0.10	–
78	304849.13	1426577.25	Картометрический метод	0.10	–
67	304849.02	1426577.15	Картометрический метод	0.10	–
–	–	–	–	–	–
103	304896.57	1426565.86	Картометрический метод	0.10	–
104	304896.67	1426565.76	Картометрический метод	0.10	–
105	304896.82	1426565.72	Картометрический метод	0.10	–
106	304896.97	1426565.76	Картометрический метод	0.10	–
107	304897.07	1426565.86	Картометрический метод	0.10	–
108	304897.11	1426566.01	Картометрический метод	0.10	–
109	304897.07	1426566.16	Картометрический метод	0.10	–
110	304896.98	1426566.26	Картометрический метод	0.10	–
111	304896.83	1426566.31	Картометрический метод	0.10	–
112	304896.68	1426566.26	Картометрический метод	0.10	–

113	304896.57	1426566.16	Картометрический метод	0.10	–
114	304896.53	1426566.01	Картометрический метод	0.10	–
103	304896.57	1426565.86	Картометрический метод	0.10	–
–	–	–	–	–	–
151	304879.03	1426576.43	Картометрический метод	0.10	–
152	304879.13	1426576.33	Картометрический метод	0.10	–
153	304879.28	1426576.29	Картометрический метод	0.10	–
154	304879.43	1426576.33	Картометрический метод	0.10	–
155	304879.53	1426576.43	Картометрический метод	0.10	–
156	304879.58	1426576.58	Картометрический метод	0.10	–
157	304879.53	1426576.73	Картометрический метод	0.10	–
158	304879.43	1426576.83	Картометрический метод	0.10	–
159	304879.28	1426576.87	Картометрический метод	0.10	–
160	304879.13	1426576.83	Картометрический метод	0.10	–
161	304879.03	1426576.74	Картометрический метод	0.10	–
162	304879.00	1426576.59	Картометрический метод	0.10	–
151	304879.03	1426576.43	Картометрический метод	0.10	–
–	–	–	–	–	–
127	304857.43	1426576.45	Картометрический метод	0.10	–
128	304857.40	1426576.30	Картометрический метод	0.10	–
129	304857.43	1426576.15	Картометрический метод	0.10	–
130	304857.53	1426576.05	Картометрический метод	0.10	–
131	304857.68	1426576.02	Картометрический метод	0.10	–
132	304857.83	1426576.05	Картометрический метод	0.10	–
133	304857.93	1426576.15	Картометрический метод	0.10	–
134	304857.98	1426576.30	Картометрический метод	0.10	–
135	304857.93	1426576.45	Картометрический метод	0.10	–
136	304857.83	1426576.55	Картометрический метод	0.10	–
137	304857.68	1426576.60	Картометрический метод	0.10	–
138	304857.53	1426576.55	Картометрический метод	0.10	–
127	304857.43	1426576.45	Картометрический метод	0.10	–
–	–	–	–	–	–
163	304860.74	1426576.23	Картометрический метод	0.10	–
164	304860.69	1426576.08	Картометрический метод	0.10	–
165	304860.73	1426575.93	Картометрический метод	0.10	–

166	304860.84	1426575.83	Картометрический метод	0.10	–
167	304860.98	1426575.80	Картометрический метод	0.10	–
168	304861.14	1426575.83	Картометрический метод	0.10	–
169	304861.23	1426575.93	Картометрический метод	0.10	–
170	304861.27	1426576.08	Картометрический метод	0.10	–
171	304861.24	1426576.23	Картометрический метод	0.10	–
172	304861.13	1426576.33	Картометрический метод	0.10	–
173	304860.98	1426576.38	Картометрический метод	0.10	–
174	304860.83	1426576.33	Картометрический метод	0.10	–
163	304860.74	1426576.23	Картометрический метод	0.10	–
–	–	–	–	–	–
139	304840.15	1426578.01	Картометрический метод	0.10	–
140	304840.05	1426577.92	Картометрический метод	0.10	–
141	304840.02	1426577.76	Картометрический метод	0.10	–
142	304840.05	1426577.62	Картометрический метод	0.10	–
143	304840.15	1426577.51	Картометрический метод	0.10	–
144	304840.30	1426577.47	Картометрический метод	0.10	–
145	304840.45	1426577.52	Картометрический метод	0.10	–
146	304840.55	1426577.61	Картометрический метод	0.10	–
147	304840.60	1426577.76	Картометрический метод	0.10	–
148	304840.55	1426577.91	Картометрический метод	0.10	–
149	304840.45	1426578.02	Картометрический метод	0.10	–
150	304840.30	1426578.05	Картометрический метод	0.10	–
139	304840.15	1426578.01	Картометрический метод	0.10	–
–	–	–	–	–	–
91	304880.91	1426570.58	Картометрический метод	0.10	–
92	304880.87	1426570.43	Картометрический метод	0.10	–
93	304880.92	1426570.28	Картометрический метод	0.10	–
94	304881.01	1426570.18	Картометрический метод	0.10	–
95	304881.16	1426570.14	Картометрический метод	0.10	–
96	304881.31	1426570.18	Картометрический метод	0.10	–
97	304881.42	1426570.29	Картометрический метод	0.10	–
98	304881.45	1426570.44	Картометрический метод	0.10	–
99	304881.41	1426570.58	Картометрический метод	0.10	–
100	304881.32	1426570.68	Картометрический метод	0.10	–

101	304881.17	1426570.72	Картометрический метод	0.10	–
102	304881.02	1426570.68	Картометрический метод	0.10	–
91	304880.91	1426570.58	Картометрический метод	0.10	–
–	–	–	–	–	–
79	304879.76	1426575.29	Картометрический метод	0.10	–
80	304879.86	1426575.19	Картометрический метод	0.10	–
81	304880.02	1426575.15	Картометрический метод	0.10	–
82	304880.16	1426575.19	Картометрический метод	0.10	–
83	304880.26	1426575.29	Картометрический метод	0.10	–
84	304880.31	1426575.44	Картометрический метод	0.10	–
85	304880.26	1426575.58	Картометрический метод	0.10	–
86	304880.16	1426575.69	Картометрический метод	0.10	–
87	304880.01	1426575.73	Картометрический метод	0.10	–
88	304879.86	1426575.69	Картометрический метод	0.10	–
89	304879.76	1426575.58	Картометрический метод	0.10	–
90	304879.73	1426575.45	Картометрический метод	0.10	–
79	304879.76	1426575.29	Картометрический метод	0.10	–
–	–	–	–	–	–
115	304889.31	1426568.34	Картометрический метод	0.10	–
116	304889.21	1426568.24	Картометрический метод	0.10	–
117	304889.16	1426568.09	Картометрический метод	0.10	–
118	304889.21	1426567.94	Картометрический метод	0.10	–
119	304889.30	1426567.84	Картометрический метод	0.10	–
120	304889.45	1426567.81	Картометрический метод	0.10	–
121	304889.59	1426567.84	Картометрический метод	0.10	–
122	304889.71	1426567.94	Картометрический метод	0.10	–
123	304889.74	1426568.09	Картометрический метод	0.10	–
124	304889.71	1426568.24	Картометрический метод	0.10	–
125	304889.59	1426568.34	Картометрический метод	0.10	–
126	304889.45	1426568.38	Картометрический метод	0.10	–
115	304889.31	1426568.34	Картометрический метод	0.10	–

3. Сведения о характерных точках части (частей) границы объекта

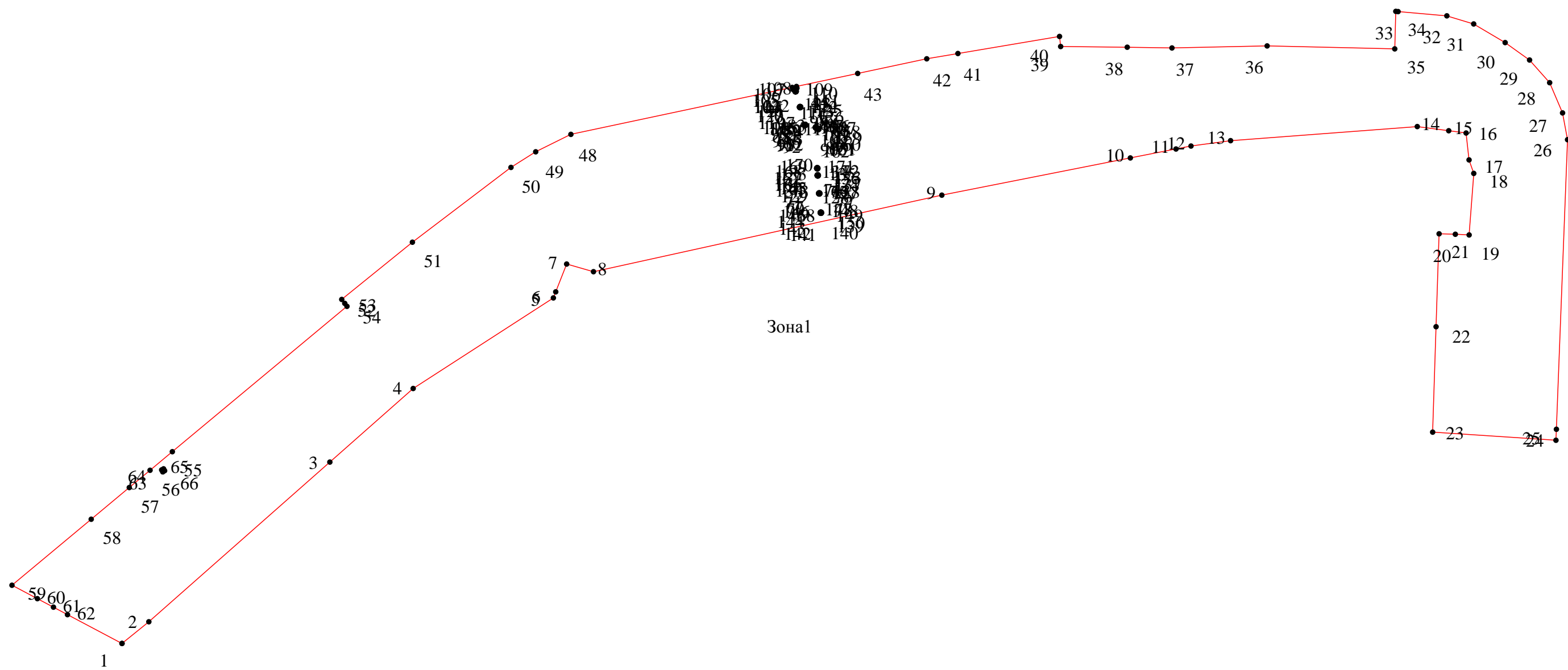
Обозначение характерных точек части границы	Координаты, м		Метод определения координат характерной точки	Средняя квадратическая погрешность положения	Описание обозначения точки на местности (при наличии)
	X	Y			

				характерной точки (M <sub>t</sub> ), м	
1	2	3	4	5	6
-	-	-	-	-	-



Раздел 4






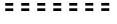
План границ объекта


















Масштаб 1: 2000

Используемые условные знаки и обозначения:

Обозначения земельных участков, размеры которых не могут быть переданы в масштабе разделов графической части:

-  Обозначение точки земельных участков, имеющиеся в ГКН сведения о границе которых достаточны для определения ее положения на местности.
-  Обозначение точки земельных участков, имеющиеся в ГКН сведения о границе которых не достаточны для определения ее положения на местности.
-  Обозначение точки земельных участков, представляющих собой единое землепользование с преобладанием обособленных участков, имеющиеся в ГКН сведения о границах которых достаточны для определения их положения на местности.
-  Обозначение точки ранее учтенных земельных участков, представляющих собой единое землепользование с преобладанием обособленных участков, имеющиеся в ГКН сведения о границах которых не достаточны для определения их положения на местности.
-  Граница ранее учтенного земельного участка, представляющего собой единое землепользование с преобладанием условных участков, имеющиеся в ГКН сведения о границах которых достаточны для определения их положения на местности.
-  Граница земельного участка, представляющего собой единое землепользование с преобладанием условных участков, имеющиеся в ГКН сведения о границах которых не достаточны для определения их положения на местности.

Обозначения земельных участков, размеры которых могут быть переданы в масштабе разделов графической части:

-  Характерная точка границы, сведения о которой не позволяют однозначно определить ее положение на местности.
-  Характерная точка границы, сведения о которой позволяют однозначно определить ее положение на местности.
-  Существующая часть границы земельных участков, имеющиеся в ГКН сведения о которой достаточны для определения ее местоположения.
-  Вновь образованная часть границы земельных участков, сведения о которой достаточны для определения ее местоположения.
-  Существующая часть границы земельных участков, имеющиеся сведения о которой не достаточны для определения ее местоположения.
-  Вновь образованная часть границы земельных участков, сведения о которой не достаточны для определения ее местоположения.
-  Базовая станция при спутниковых наблюдениях (GPS или ГЛОНАСС)
-  Пункты опорной межевой сети (ОМС), (пункт ГГС)
-  Пункты съемочного обоснования, созданные при проведении кадастровых работ
-  Межевые знаки, которые использовались в качестве опорной сети или съемочного обоснования
-  Внемасштабный площадной участок, границы которого установлены декларативно
-  Граница субъекта Российской Федерации
-  Граница муниципального образования
-  Граница кадастрового округа
-  Граница кадастрового района

