

ОПИСАНИЕ МЕСТОПОЛОЖЕНИЯ ГРАНИЦ

Территориальная зона специального назначения, связанная с захоронениями (Сп1)
(наименование объекта, местоположение границ которого описано (далее - объект))

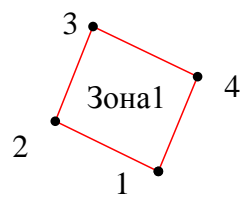
Раздел 1

Сведения об объекте

Сведения об объекте		
№ п/п	Характеристики объекта	Описание характеристик
1	2	3
1	Местоположение объекта	446185, Самарская обл, Большеглушицкий р-н, Верхнедольск п
2	Площадь объекта +/- величина погрешности определения площади (P+/- Дельта P)	1286 кв.м ± 7 кв.м
3	Иные характеристики объекта	Основной вид разрешенного использования: Земельные участки (территории) общего пользования, Благоустройство территории, Ритуальная деятельность. Условно разрешенный вид разрешенного использования: Хранение автотранспорта, Коммунальное обслуживание, Предоставление коммунальных услуг, Бытовое обслуживание, Медицинские организации особого назначения, Стоянки транспорта общего пользования.

Раздел 4

План границ объекта



Масштаб 1: 2500

Используемые условные знаки и обозначения:

Обозначения земельных участков, размеры которых не могут быть переданы в масштабе разделов графической части:

■ Обозначение точки земельных участков, имеющиеся в ГКН сведения о границе которых достаточны для определения ее положения на местности.

□ Обозначение точки земельных участков, имеющиеся в ГКН сведения о границе которых не достаточны для определения ее положения на местности.

■ Обозначение точки земельных участков, представляющих собой единое землепользование с преобладанием обособленных участков, имеющиеся в ГКН сведения о границах которых достаточны для определения их положения на местности.

□ Обозначение точки ранее учтенных земельных участков, представляющих собой единое землепользование с преобладанием обособленных участков, имеющиеся в ГКН сведения о границах которых не достаточны для определения их положения на местности.

==== Граница ранее учтенного земельного участка, представляющего собой единое землепользование с преобладанием условных участков, имеющиеся в ГКН сведения о границах которых достаточны для определения их положения на местности.

----- Граница земельного участка, представляющего собой единое землепользование с преобладанием условных участков, имеющиеся в ГКН сведения о границах которых не достаточны для определения их положения на местности.

Обозначения земельных участков, размеры которых могут быть переданы в масштабе разделов графической части:

○ Характерная точка границы, сведения о которой не позволяют однозначно определить ее положение на местности.

● Характерная точка границы, сведения о которой позволяют однозначно определить ее положение на местности.

— Существующая часть границы земельных участков, имеющиеся в ГКН сведения о которой достаточны для определения ее местоположения.









— Вновь образованная часть границы земельных участков, сведения о которой достаточны для определения ее местоположения.

--- Существующая часть границы земельных участков, имеющиеся сведения о которой не достаточны для определения ее местоположения.

--- Вновь образованная часть границы земельных участков, сведения о которой не достаточны для определения ее местоположения.

⊙ Базовая станция при спутниковых наблюдениях (GPS или ГЛОНАСС)

△ Пункты опорной межевой сети (ОМС), (пункт ГГС)

	Пункты съёмочного обоснования, созданные при проведении кадастровых работ
	Межевые знаки, которые использовались в качестве опорной сети или съёмочного обоснования
	Внемасштабный площадной участок, границы которого установлены декларативно
	Граница субъекта Российской Федерации
	Граница муниципального образования
	Граница кадастрового округа
	Граница кадастрового района
	Граница кадастрового квартала